



Primăria comunei

**COSÂMBEȘTI**

județul Ialomița



**STRATEGIA DE DEZVOLTARE LOCALĂ  
PENTRU PERIOADA 2021-2027  
A COMUNEI COSÂMBEȘTI,  
JUDEȚUL IALOMIȚA**

**2021**

**CUPRINS**

<b>Prefață</b> .....	2
<b>I CONTEXT DE DEZVOLTARE</b>	
1.1 Etapele elaborării Strategiei de Dezvoltare Locală.....	3
1.2 Contextul general.....	8
1.3 Contextul european.....	29
1.4 Contextul național.....	32
<b>II REGIUNEA DE DEZVOLTARE SUD MUNTENIA</b> .....	37
<b>III PREZENTAREA JUDEȚULUI IALOMIȚA</b> .....	52
<b>IV PREZENTAREA COMUNEI COSÂMBEȘTI</b>	
4.1 Prezentarea generală a comunei Cosâmbești.....	61
4.2 Scurt istoric al comunei Cosâmbești.....	69
<b>V ANALIZA EVOLUȚIEI TERITORIULUI</b>	
5.1 Analiza datelor statistice.....	71
5.2 Analiza opiniei populației.....	88
<b>VI ANALIZA DIAGNOSTIC ȘI EVALUAREA SOCIO-ECONOMICĂ ȘI CULTURALĂ</b>	
6.1 Metodologia SWOT.....	98
6.2 Analiza SWOT Comuna Cosâmbești.....	100
<b>VII STRATEGIA DE DEZVOLTARE LOCALĂ</b>	
7.1 Viziunea strategiei locale.....	126
7.2 Obiectivele strategice generale.....	127
7.3 Obiectivele generale.....	130
7.4 Teme orizontale.....	131
7.5 Prioritățile de dezvoltare locală .....	133
<b>VIII PLANUL DE ACȚIUNE PENTRU DEZVOLTARE DURABILĂ</b>	
8.1 Zone specifice de intervenție.....	135
8.2 Estimarea necesității de finanțare .....	139
8.3 Indicatori de realizare a obiectivelor din strategia de dezvoltare locală.....	142
8.4 Implementare, monitorizare și control.....	149
<b>IX ANALIZA DOCUMENTELOR PROGRAMATICE</b> .....	151
<b>X FIȘE DE PROIECTE PROPUSE PENTRU PERIOADA 2021-2027</b> .....	164
<b>XI CONCLUZII</b> .....	231



## PREFAȚĂ

*Existența unei strategii de dezvoltare locală ajută la crearea unei viziuni asupra comunității pe care ne-o dorim în viitor, ne oferă imaginea completă asupra modului în care economia, mediul, infrastructura și aspectele sociale se pot îmbunătăți.*

*Prin elaborarea strategiei se oferă un cadru de lucru, astfel, după analiza nevoilor și a perspectivelor comunității, se stabilesc obiective de dezvoltare și se concretizează o serie de priorități și măsuri pentru îndeplinirea obiectivelor. Strategia de dezvoltare pune la dispoziția autorităților locale un ghid în vederea îmbunătățirii vieții în comună.*

*Dacă în perioada 2014-2020 Uniunea Europeană a promovat prin Strategia “Europa 2020” un model de creștere inteligentă, durabilă și incluzivă, în prezent Comisia Europeană a reînnoit inițiativa “Calea către excelență”, pentru a continua să ofere sprijin adaptat și expertiză regiunilor rămase în urma. În ceea ce privește inovarea “Calea către excelență” este o altă modalitate prin care Comisia Europeană ajută regiunile Europei să se pregătească pentru viitor, cu strategii de inovare solide, sprijinite de fondurile U.E. în următorul buget european 2021-2027.*

*În acest sens, elaborarea unei strategii de dezvoltare locală integrată la nivel regional, național și european îmbunătățește semnificativ șansele de dezvoltare economică și socială durabilă, incluzivă și performantă. În contextul lipsei unei viziuni strategice pe termen mediu (2021-2027) și lung, ar duce la creșterea vulnerabilității comunității și la apariția unor riscuri sociale și economice prin imposibilitatea de a accesa fonduri comunitare. Evitarea unor astfel de riscuri și vulnerabilități constituie un element definitoriu pentru a fi formulată o viziune strategică globală asupra procesului de dezvoltare a localității Cosâmbești.*

*Strategia de Dezvoltare Locală a comunității din Cosâmbești pentru perioada 2021-2027 își propune să antreneze toți actorii locali importanți, cu scopul de a lua decizii favorabile dezvoltării locale, pentru a fi valorificate toate energiile și resursele locale, pentru a se atrage finanțări guvernamentale și europene.*

*Administrația Publică Locală (Primăria și Consiliul Local) are rolul catalizator de a coagula toate elementele decizionale, dar și responsabilitatea principală pentru implementarea acestei strategii, însă eșecul sau succesul acestei implementări va influența dezvoltarea socială și economică a comunității din Cosâmbești.*



## CAPITOLUL I

### CONTEXTUL DE DEZVOLTARE

#### 1.1 Etapele elaborării Strategiei de Dezvoltare Locală

Această strategie stabilește obiectivele a căror implementare creează cadrul dezvoltării viabile comunității în vederea creșterii nivelului de viață a locuitorilor acestei comune.

Principalele scopuri ale strategiei sunt următoarele:

- Inițierea dezvoltării infrastructurale și comunicationale;
- Întărirea spiritului întreprinzător al populației în domeniul serviciilor de interes local;
- Dezvoltarea sistemului de instituții democratice pentru a ajuta stabilitatea populației în comună;
- Întărirea și dezvoltarea potențialului economic al populației prin creșterea competitivității pe piața firmelor locale, prin creșterea gradului de preocupare și prin apariția surselor alternative de venit;
- Dezvoltarea comunei în conformitate cu cerințele și modelele de succes vest europene;
- Pregătirea resurselor umane, a competitivității acesteia, sporirea gradului de inovație a acesteia și a capacității de reînnoire.

Strategia de Dezvoltare Locală pentru perioada 2021 – 2027 a comunei Cosâmbești își propune să se alinieze la obiectivele generale prin:

- reducerea șomajului și combaterea sărăciei prin dezvoltarea de noi locuri de muncă;
- măsuri eficiente de incluziune social
- implicarea activă în reducerea abandonului școlar în învățământul preuniversitar;
- creșterea eficienței energetice a gospodăriilor și locuințelor și creșterea spațiului de locuit inclusiv prin dezvoltarea unor programe de realizare a unor locuințe sociale;
- sprijinirea tinerilor, a micilor fermieri, dar și a întreprinderilor mici și mijlocii care doresc să investească în sectorul agricol și non-agricol;
- dezvoltarea agriculturii ca motor de dezvoltare locală;
- gestionarea riscurilor în cazul hazardelor naturale;
- utilizarea eficientă a resurselor.

#### ***Principiile care stau la baza procesului de planificare***

Necesitatea adaptării spațiului românesc la cerințele UE se răsfrânge prin necesitatea fiecărei autorități locale de a se adapta la cerințele UE. Lucrarea prezentă analizează



elementele specifice comunei Cosâmbești, atât din punct de vedere economic, social, al infrastructurii, cât și din punct de vedere al resurselor umane și al teritoriului. Pornind de la angajamentele pe care România și le-a asumat pentru perioada 2021-2027, Strategia de Dezvoltare Locală a comunei Cosâmbești își propune o dezvoltare durabilă în contextul european. Strategia are la bază informații obținute atât de la Institutul Național de Statistică, de la Uniunea Europeană, cât și informații obținute în urma unor studii, rapoarte, cercetări, strategii și norme locale, județene, regionale, naționale și europene.

Pentru o punere în practică adecvată a strategiei, trebuie respectate următoarele condiții:

- acordul și susținerea din partea consiliului local și a comunității;
- susținerea din partea sectorului privat, îndeosebi a componentei economice;
- informarea permanentă a comunității cu privire la progresul punerii în aplicare;
- monitorizarea permanentă a stadiului atingerii obiectivelor propuse.

Cele șapte caracteristici ale strategiilor sunt următoarele (CSaTH M., 1993):

- ✓ imagine asupra viitorului;
- ✓ creativitate;
- ✓ flexibilitate;
- ✓ activitate;
- ✓ creare pentru acțiune;
- ✓ orientare spre schimbare;
- ✓ orientare spre un câștig durabil.

O strategie nu reacționează doar la schimbări, prin faptul că ia în considerare influențele diferiților factori interni și/sau externi ai regiunii țintă, dar conține și elemente proactive, construind posibile planuri și programe ce urmează a fi aplicate pentru diferite situații ce ar apărea pe parcurs. Principiul acțiunii care stă la baza unei strategii de dezvoltare se datorează faptului că ea este compusă din programe, a căror aplicare implică acțiune concretă direcționată spre îmbunătățirea situației regiunii țintă. Orientarea spre schimbare reiese din faptul că strategiile urmăresc elaborarea unui pachet de programe care, odată implementate, să ducă la schimbare pe plan social, la o mai bună valorificare a potențialului local, precum și orientarea activităților de dezvoltare în concordanță cu procesele înregistrate pe plan local.

Strategia de Dezvoltare Locală pentru perioada 2021-2027 a comunei Cosâmbești s-a realizat la inițiativa autorităților locale, în contextul în care cadrul de dezvoltare aplicat până în anul 2007 se rezuma doar la Planul Urbanistic General. Cu alte cuvinte, era vorba de o viziune strict tehnică, limitată la perspectiva amenajării teritoriului, ce s-a dovedit



insuficientă pentru coordonarea eforturilor de rezolvare a problemelor din ce în ce mai complexe și multisectoriale ale comunei. Noua abordare, prin intermediul Strategiei, permite administrației publice și celorlalți actori locali (cetățeni, societăți comerciale, societatea civilă, etc.) să își planifice acțiunile, dezvoltarea și afacerile, astfel încât să răspundă nevoilor locale și să valorifice oportunitățile de dezvoltare identificate de Strategie. Pentru a asigura eficiența eforturilor de elaborare a Strategiei, s-a optat pentru o metodologie precisă, care a inclus elemente importante de implicare directă a comunității locale, prin solicitarea de puncte de vedere, chestionare, interviuri, plecând de la premisele ca reprezentanții și liderii locali să aibă interesul, bazele și cunoștințele necesare pentru a reprezenta diversele interese locale. Lipsa exercițiului democratic de implicare constructivă în viața comunității și unicitatea acestui gen de activitate în mediul comunei au făcut dificilă realizarea acestui aspect metodologic. Astfel, elaborarea Strategiei de Dezvoltare Locală a presupus un efort asumat de către autoritatea executivă de la nivel local - primar, cu sprijinul echipei de consultanță.

Procesul de elaborare a strategiei a cuprins următoarele etape:

### **1. Colectarea datelor și analiza acestora**

În această etapă s-a urmărit evaluarea nevoilor pieței forței de muncă, baza economică a localității, analiza capacității instituționale locale, premisele dezvoltării economice locale. Aceste informații au fost obținute fie direct de la beneficiarii strategiei (angajații primăriei și locuitorii comunei Cosâmbești), fie din surse statistice oficiale. Pentru această etapă principalul tip de activitate este culegerea datelor care să permită o diagnoză cât mai clară a spațiului pentru care s-a elaborat planul de dezvoltare locală. Pentru aceasta s-au urmărit elemente fizico-geografice (forme de relief, plasare geografică, factori de risc natural, zone naturale protejate etc), populație (mărimea populației, densitatea, evoluția și factori de creștere ai populației), locuințele (dotarea locuințelor cu apă și canalizare, vechimea și siguranța locuințelor, materialele de construcție folosite etc), echiparea localității în sistem centralizat (apă, iluminat public, racordarea la rețele de telefonie, acces la căile de transport publice sau private), sociale (învățământ, comunicații, mortalitate infantilă etc), mediu și ecologie (apă, aer, sol, păduri). S-a urmărit, de asemenea, și identificarea atractivității localității din punct de vedere a posibilităților de petrecere a timpului liber, s-au identificat spațiile verzi și evenimentele culturale anuale specifice zonei. Această cercetare s-a realizat cu aportul important al întregii echipe locale, constantându-se dificultăți, în principal, din cauza lipsei de integrare și coordonare a informațiilor locale, precum și a lipsei unui mod sistematic și computerizat de arhivare a datelor care să faciliteze sortarea și aranjarea



multicriterială a acestora. Tot în această etapă se urmărește și analiza și monitorizarea agenților de dezvoltare locală (instituții publice, organizații non-guvernamentale, întreprinzători privați, biserica, școala etc). Tehnica folosită a fost aceea a anchetei sociologice. Astfel, aflăm atât gradul de implicare a agenților enumerați pentru bunul mers al localității, dar și imaginea pe care aceștia o au la nivelul localității și în exteriorul ei. La finalul primei etape se poate face analiza SWOT a localității, piatra de temelie pentru elaborarea strategiei de dezvoltare a localității.

## **2. Stabilirea strategiei de dezvoltare locală**

Analiza SWOT evidențiază punctele forte (Strengths), slabe (Weaknesses), oportunitățile (Opportunities) și amenințările (Threats) existente la nivelul comunei Cosâmbești. Au fost, de asemenea, identificate forțele externe ce ar putea avea fie un efect pozitiv, fie negativ în dezvoltarea ulterioară a localității. Se obțin, așadar, direcțiile de dezvoltare locală.

a) Identificarea obiectivelor strategice de dezvoltare - enumerarea obiectivelor pentru care a fost elaborată strategia; menționarea metodologiei de elaborare și a agenților de dezvoltare locală implicați în procesul elaborării strategiei de dezvoltare, precum și identificarea câtorva domenii strategice de dezvoltare. Aceste domenii vor fi utilizate cu prioritate și în identificarea obiectivelor operaționale.

b) Obiective operaționale dezvoltate în teritoriul supus investigației. Programul operativ de dezvoltare locală trebuie gândit de către grupul de lucru ca un sistem coerent privind dezvoltarea localității/micro-regiunii/regiunii. În alegerea subprogramelor, cel mai important considerent trebuie să fie inițierea unor proiecte de dezvoltare convergente în vederea atingerii obiectivelor stabilite. Condiția de bază pentru dezvoltare locală este păstrarea tradițiilor economice și sociale comunitare. Astfel se ajunge la situația în care, pe baza realității existente se pun bazele dezvoltării durabile a comunității.

## **3. Selectarea proiectelor de dezvoltare locală**

În această etapă se analizează posibilele programe sau proiecte de dezvoltare ce vor fi prinse în strategia de dezvoltare locală. Ele sunt grupate în mai multe scenarii, în funcție de gradul de implicare a agenților de dezvoltare, de perioada necesară pentru implementare și de locul acestora pe agenda persoanelor sau a organizațiilor însărcinate cu implementarea lor. Este obligatorie o discuție și o analiză constructivă cu autoritățile publice locale, deoarece ele sunt cele care pot da răspuns privitor la fondurile disponibile în bugetul local pentru finalizarea proiectelor propuse. Am intrat, de asemenea, în contact cu serviciile deconcentrate ale ministerelor, autorități județene, companii naționale care activează



pe raza județului Ialomița și în comuna Cosâmbești, cu scopul de a alege eventuale propuneri de proiecte ce pot spori și dezvolta localitatea.

Selectarea proiectelor are în vedere mai multe aspecte: proiectul să conducă la o îmbunătățire reală a vieții comunității, urmările lui să fie suficient de consistente încât să afecteze o parte importantă a comunității, să existe sau să poată fi găsite resurse necesare pentru rezolvarea lui. Această etapă face și o analiză privitoare la viabilitatea proiectelor propuse, atât din punct de vedere al comunității, cât și al economiei și al nevoilor populației.

#### **4. Construcția planurilor de acțiune**

Această etapă centralizează informațiile obținute în primele trei etape, etape ce țin mai mult de partea strategică. Construcția planurilor de acțiune pregătește planurile de acțiune, precizează toate resursele financiare sau de alt tip ce sunt necesare pentru finalizarea fiecărui proiect) fie că este vorba de resurse din bugetul local, bugetul județean, național sau European, fie de surse financiare externe ale agenților economici). Deși în fază inițială pot fi identificate mai multe posibile scenarii de dezvoltare, în această etapă sunt alese acelea care asigură comunității cele mai mari posibilități de progres și de creștere a nivelului de trai la nivelul populației. În vederea atragerii de finanțări nerambursabile, după etapa de prioritizare a nevoilor locale se va analiza modul în care obiectivele propuse se corelează cu obiectivele existente la nivelul programelor europene. Primul lucru la care ar trebui să se gândească cei care concep un proiect este cel legat de rezultatele obținute, ca urmare a implementării cu succes a proiectului. Proiectul reprezintă un instrument care oferă mijloacele necesare pentru atingerea unor obiective strategice. Dacă proiectele nu sunt văzute în acest mod, atunci un proiect încheiat ar putea să nu aibă nici un efect asupra dezvoltării zonei. Se finalizează, de asemenea, și specificațiile tehnice ale proiectelor (studii ce sunt necesare pentru fiecare proiect de fezabilitate, proiecte tehnice etc., orarul pentru implementarea proiectelor, derularea programului financiar). Așadar, putem considera că etapa de construcție a planurilor de acțiune este o etapă de implementare, de verificare și monitorizare a proiectelor, după ce acestea au fost identificate.

#### **Actorii implicați**

Reprezentanții departamentelor, Unității Administrative Teritoriale (UAT) Cosâmbești, vor face toate demersurile necesare atingerii obiectivelor Strategiei de Dezvoltare Locală pentru perioada 2021 – 2027 a comunei Cosâmbești.





## 1.2 Contextul general

România, în calitate de stat membru al Organizației Națiunilor Unite (ONU) și Uniunii Europene (UE), și-a exprimat adeziunea la cele 17 Obiective de Dezvoltare Durabilă (ODD) ale Agendei 2030, adoptată prin Rezoluția Adunării Generale a ONU /RES/70/1, în cadrul Summit-ului ONU pentru Dezvoltare Durabilă din septembrie 2015. Concluziile Consiliului UE, adoptate în data de 20 iunie 2017, „Un viitor durabil al Europei: răspunsul UE la Agenda 2030 pentru Dezvoltare Durabilă” reprezintă documentul politic asumat de statele membre ale UE privind implementarea Agendei 2030 pentru Dezvoltare Durabilă.

România are nevoie de o schimbare a paradigmei prezente de dezvoltare pentru a face față provocărilor secolului XXI. Trăim o perioadă marcată de procesul de globalizare, de accentuare a inegalităților și de agravare a problemelor de mediu.

Dacă în ultimii zece ani, țintele României erau stabilite în raport cu evoluția economiei mondiale și în concordanță cu politicile UE, acum, atât România, cât și UE, trebuie să-și reprojecțeze prioritățile pe termen mediu și lung pentru atingerea obiectivelor din Agenda 2030 pentru Dezvoltare Durabilă, adoptată în cadrul Summit-ului Organizației Națiunilor Unite, în septembrie 2015. Aceasta este o cale sigură prin care se poate realiza un viitor mai bun generațiilor viitoare. România, alături de alte 192 de state, și-a asumat stabilirea cadrului național pentru susținerea Agendei 2030 pentru Dezvoltare Durabilă, care include un set de 17 Obiective de Dezvoltare Durabilă și Agenda de Acțiune de la Addis-Abeba. Planul de acțiune global, pe care România alege să-l susțină în următorii ani, se adresează ameliorării sărăciei, combaterii inegalităților, injustiției sociale și protejării planetei până în anul 2030. Este un plan de acțiune pentru oameni, planetă și prosperitate, prin care se urmărește consolidarea unui climat de siguranță și libertate, în care „*nimeni nu va fi lăsat în urmă*”.

Agenda 2030 pentru Dezvoltare Durabilă a rezultat în urma unui proces internațional îndelungat de analiză, care recunoaște că problemele globale se pot rezolva doar prin soluții la nivel global. Modificarea percepției și conștientizarea evoluției fără precedent a societății, creșterea natalității la scară globală, a accelerării economiilor țărilor în curs de dezvoltare și a disparităților sociale au pus în evidență limitele creșterii planetare. Creșterea prețurilor la anumite resurse a evidențiat faptul că Pământul își poate epuiza resursele fizice regenerabile și neregenerabile, conducând la un dezechilibru catastrofal. Bazele progresului în domeniul protecției mediului, corelat cu dezvoltarea, au fost introduse pentru prima dată pe agenda internațională la Conferința de la Stockholm (1972). Rezultatul a fost crearea Programului ONU pentru mediu prin adoptarea unei Declarații privind protecția mediului în scopul de „*a apăra și a îmbunătăți mediul uman pentru generațiile prezente și viitoare*”. La această conferință s-a



conferit legitimitate conceptului de dezvoltare durabilă cu cei trei piloni: economic, social și de mediu.

**ECHITATEA SOCIALĂ** – prin care națiunile în curs de dezvoltare trebuie să aibă posibilitatea de a-și satisface nevoile de bază în ceea ce privește ocuparea forței de muncă, alimentația, asigurarea energiei, apei și canalizării;

**CREȘTEREA ECONOMICĂ** – la nivelul națiunilor în curs de dezvoltare pentru a se apropia de calitatea vieții din țările dezvoltate;

**MEDIUL** – cu nevoia de a conserva și îmbunătăți baza de resurse disponibile prin schimbarea treptată a modului în care trebuie să se dezvolte și să fie folosite tehnologiile. Această abordare a fost posibilă prin punerea în evidență a conceptului de „depășire a limitelor”. S-a conștientizat că resursele naturale, de care societatea are nevoie și care sunt limitate, au fost depășite, creând în același timp un dezechilibru ecologic la nivel planetar, prin creșterea economică iresponsabilă. Astfel, s-a constatat că numai prin susținerea simultană a celor trei piloni – social, economic și de mediu – se poate ajunge la o dezvoltare durabilă și la un viitor comun la nivel global.

Agenda 2030 pentru Dezvoltare Durabilă - Transformarea lumii noastre, este o versiune, a cadrului conceptual al dezvoltării durabile, structurate pe un pachet de 17 obiective de dezvoltare durabilă, susținute prin 169 de ținte subiacente. Agenda 2030 solicită acțiuni din partea tuturor țărilor, sărace, bogate și cu venituri medii. Recunoaște că încetarea sărăciei trebuie să fie însoțită de un plan care să contribuie la creștere economică și abordează o serie de nevoi sociale, inclusiv educație, sănătate, protecție socială și locuri de muncă, abordând în același timp problemele combaterii schimbărilor climatice și protecția mediului. Aceasta acoperă, de asemenea, aspecte precum inegalitatea, infrastructura, energia, consumul, biodiversitatea, oceanele și industrializarea. Agenda promovează implicarea tuturor părților interesate, prin democratizarea procesului decizional pe tema dezvoltării durabile. Se subliniază responsabilitatea și rolul generațiilor tinere pentru crearea dezvoltării durabile.

În cadrul UE, începând cu anul 2006, conceptul de dezvoltare durabilă a fost integrat în Strategia pentru o Europă Extinsă, într-o viziune strategică unitară și coerentă, având ca obiectiv general îmbunătățirea continuă a calității vieții pentru generațiile prezente și viitoare, pentru crearea unor comunități durabile, capabile să gestioneze și să folosească resursele în mod eficient și să valorifice potențialul de inovare ecologică și socială al economiei, în vederea asigurării prosperității, protecției mediului și coeziunii sociale. În 2010, ca o continuare a dezvoltării durabile a UE, a fost adoptată Strategia Europa 2020 de promovare a creșterii inteligente (bazată pe: educație, cercetare, inovare), durabile (bazată pe reducerea emisiilor



de carbon, eficiență energetică, resurse regenerabile) și incluzive (crearea de noi locuri de muncă, reducerea sărăciei etc.).

Alături de statele membre și respectând principiul subsidiarității, UE s-a angajat să devină lider în punerea în aplicare a Agendei 2030 și, implicit, a celor 17 Obiective de Dezvoltare Durabilă. Comisia Europeană a prezentat în 22 noiembrie 2016 Comunicarea „*Pașii următori pentru un viitor european durabil*”. Documentul prezintă răspunsul Uniunii Europene la Agenda 2030 și confirmă integrarea obiectivelor de dezvoltare durabilă în cadrul politicii europene și în prioritățile actuale ale Comisiei Europene, evaluarea situației și identificarea celor mai relevante preocupări privind durabilitatea. Prin această comunicare, Uniunea Europeană s-a angajat în favoarea unei dezvoltări durabile prin care „*să asigure o viață demnă pentru toți, respectând limitele planetei, care să reunească prosperitatea și eficiența economică, societăți pașnice, incluziunea socială și responsabilitatea față de mediu*”. Răspunsul UE la Agenda 2030 este de a integra cele 17 ODD în politicile publice ale Uniunii, în scopul sprijinirii efortului global de construire a unui viitor durabil în colaborare cu partenerii săi. Cele 17 ODD sunt deja urmărite de multe dintre politicile Uniunii Europene, iar România, ca membră a acestei comunități, își propune abordarea integrată a obiectivelor din Agenda 2030 pentru Dezvoltare Durabilă. Ca membră a comunității internaționale, dar mai ales ca membră a Uniunii Europene, România are interesul de a implementa principiile dezvoltării durabile pe plan national. În vederea implementării acestor obiective de dezvoltare durabilă, România a redactat un plan strategic din care redăm, succint, principalele orizonturi și ținte pentru 2030 (Strategia Națională pentru DEZVOLTAREA DURABILĂ a României 2030).

1. **FĂRĂ SĂRĂCIE**. Globalizarea a contribuit la reducerea sărăciei absolute, însă este necesară continuarea eforturilor de reducere a sărăciei relative pentru a asigura o viață demnă pentru toți. În acest scop, Agenda 2030 țintește segmentele periferice din societate și încurajează orientarea societății într-o direcție care să asigure cetățenilor o viață echitabilă, demnă și prosperă.

#### **Obiective 2021-2027:**

- Stabilirea unor standarde durabile de calitate și de cost pentru toate serviciile sociale, vizând în mod special pe cele destinate grupurilor vulnerabile;
- Dezvoltarea unui sistem national de indicatori de incluziune social prin integrarea tuturor bazelor de date din sfera asistenței sociale în regim digitalizat care să țină cont de mobilitatea socială; monitorizarea anuală efectivă a rezultatelor pe baza acestor indicatori;
- Stimularea participării pe piața muncii a persoanelor apte de muncă aflate în risc de excluziune prin dezvoltarea măsurilor active de consiliere și asistență socială.

**Ținte 2030:**

- Eradicarea sărăciei extreme pentru toți cetățenii;
- Reducerea cu cel puțin jumătate a numărului de cetățeni care trăiesc în sărăcie relativă;
- Consolidarea sistemului național unitar al serviciilor de intervenție de urgență, reabilitare ulterioară și compensare a pierderilor în caz de calamități naturale, accidente industriale sau evenimente climatice extreme.

2. **FOAMETE „ZERO”**. România a depășit, în mare măsură, problemele legate de foamete, dar se dezvoltă noi provocări legate de nutriție. Pentru o societate mai sănătoasă, trebuie dezvoltată o agricultură durabilă și conștientizarea importanței nutriției sănătoase. România deține locul al șaselea în Europa din perspectiva suprafeței agricole utilizate, motiv pentru care eficiența agricolă, consolidarea exploatațiilor agricole și a întreprinderilor de procesare alimentară sunt o prioritate.

**Obiective 2021-2027:**

- Dezvoltarea unor programe pentru promovarea consumului de alimente sănătoase;
- Continuarea Programului Național de Reabilitare a Infrastructurii Principale de Irigații din România;
- Susținerea producției și diversificarea speciilor autohtone cu valoare genetică ridicată, dar deficitare pe piața internă, în domenii precum legumicultura, creșterea efectivelor la rasele valoroase de ovine, taurine și bivoli, sectorul avicol, colectarea și comercializarea lânii, apicultură, pescuit și acvacultură, inclusiv prin stimularea cercetării-dezvoltării în domeniul agro-alimentar;
- Creșterea numărului de produse recunoscute la nivel european / atestate tradițional/ atestate ca rețete consacrate;
- Susținerea și atragerea tinerilor fermieri;
- Creșterea numărului de fermieri active, înregistrați în sistemul de agricultură ecologică și creșterea suprafeței agricole certificate ecologic;
- Creșterea numărului de grupuri aplicante/operatori economici înregistrați pe scheme de calitate naționale și europene;
- Promovarea bunelor practici agricole pentru prevenirea și combaterea poluării solului.

**Ținte 2030:**

- Eradicarea malnutriției și menținerea ratei obezității sub 10%, similar cu nivelul înregistrat în anul 2014;



- Finalizarea cadastrului agricol;
- Dublarea ponderii agriculturii în PIB-ul României, față de anul 2018;
- Menținerea și extinderea diversității genetice a semințelor, a plantelor cultivate și a animalelor de fermă și domestice și a speciilor sălbatice înrudite;
- Creșterea gradului de valorificare a producției agricole autohtone;
- Creșterea ponderii agriculturii ecologice în totalul producției agricole;
- Menținerea și rentabilizarea unor ocupații și metode tradiționale de valorificare a plantelor medicinale și a fructelor de pădure în zona montană;
- Menținerea tradițiilor locale prin creșterea numărului de produse cu caracteristici specifice în ceea ce privește originea geografică.

**3. SĂNĂTATE ȘI BUNĂSTARE.** Îmbunătățirea serviciilor și accesului la asistență medicală de calitate este esențială pentru funcționarea unei societăți durabile centrate pe pacient și prevenție. Trebuie asigurat un cadru adecvat pentru promovarea unui mod de viață sănătos și proactiv, favorizarea activităților sociale, prevenția și educația medicală. Abordarea sănătății și bunăstării populației trebuie să includă și abordarea bolilor psihice și a dizabilităților.

**Obiective 2020-2027:**

- Promovarea educației în sănătate, a prevenției și a unui mod de viață sănătos;
- Inițierea unui program național pentru susținerea serviciilor de îngrijire de lungă durată pentru persoanele vârstnice sau cu dizabilități;
- Modernizarea și reabilitarea infrastructurii sănătății publice la media standardelor UE, cu accent și pe zona rurală, inclusiv susținerea cercetării în medicină;
- Implementarea unui sistem transparent și fiabil de pătrundere și gestionare a medicamentelor, dispozitivelor, aparaturii și tehnicii medicale pe piața din România, pentru creșterea accesului populației la tehnologii de diagnostic și tratament cât mai noi și performante.

**Ținte 2030:**

- Asigurarea accesului universal la servicii de informare, educare și consiliere pentru promovarea prevenției și adoptarea unui stil de viață fără riscuri;
- Digitalizarea completă a sistemului de sănătate și, implicit eliminarea documentelor și registrelor tipărite pe suport de hârtie, pentru a eficientiza și a facilita intervențiile medicale, pentru a asigura populației accesul rapid la servicii medicale de calitate, la tratamente și medicamente, dar și pentru monitorizarea eficientă a nevoilor;
- Reducerea prevalenței mortalității materne și infantile, a incidenței cancerului la sân sau de col uterin și a sarcinilor la adolescente, având ca obiectiv prioritar grupurile vulnerabile și defavorizate;



- Reducerea mortalității materne și mortalității neonatale, astfel încât să se situeze sub media UE;
- Creșterea acoperirii vaccinale până la nivelul minim recomandat de OMS pentru fiecare vaccin, prin dezvoltarea unei platforme comune de colaborare între autorități, medici, pacienți, organizații internaționale cu experiență în acest domeniu, ai companiilor în domeniu, precum și alți factori interesați;
- Promovarea conștientizării bolilor psihice, reducerea stigmatului și crearea unui mediu în care cetățenii afectați se simt acceptați și unde pot cere ajutor;
- Stoparea îmbolnăvirii de tuberculoză și combaterea hepatitei și a altor boli transmisibile;
- Reducerea cu o treime a mortalității premature cauzate de bolile netransmisibile prin prevenire și tratament și prin promovarea sănătății și bunăstării mintale;
- Reducerea mortalității cauzate de boli cronice;
- Reducerea consumului de substanțe nocive.

**4. EDUCAȚIE DE CALITATE.** Accesul și participarea la educație de calitate sunt esențiale pentru funcționarea adecvată a unei societăți durabile. Educația nu este doar un proces premergător intrării pe piața forței de muncă. Educația trebuie tratată ca un proces care pregătește generațiile tinere pentru provocările viitorului și se derulează pe tot parcursul vieții, încurajând inovația, meritocrația, gândirea critică constructivă, curiozitatea, conduita și emanciparea.

**Obiective 2021-2027:**

- Creșterea accesului la o educație incluzivă și de calitate, inclusiv prin îmbunătățirea confortului elevului și a curriculumului bazat pe competențe, implementarea pachetului social garantat, crearea cadrului normative pentru serviciile de educație timpurie;
- Promovarea culturii antreprenoriale și a deprinderilor necesare în tot sistemul de educație prin reînființarea și/sau modernizarea atelierelor școlare în învățământul profesional și tehnologic; organizarea de concursuri antreprenoriale bazate pe proiecte cu aplicare practică în și între unitățile de învățământ; încurajarea activităților de mentorat voluntar și a parteneriatelor cu mediul de afaceri pe plan local; extinderea societăților antreprenoriale studentești și încurajarea conlucrării acestora cu agenții economici pe bază de contract prin dezvoltarea de parteneriate între universități și reprezentanții mediului antreprenorial;
- Modernizarea infrastructurii în domeniul educației și formării profesionale conform standardelor UE pentru întregul ciclu educațional, de la educația timpurie ante-preșcolară la studiile post-doctorale și învățarea pe tot parcursul vieții pentru dobândirea de cunoștințe și



deprinderi relevante pe piața muncii și asigurarea egalității de șanse indiferent de statut social, sex, religie, etnie sau capacitate psihomotorie, îmbunătățirea coeficienților din formula de finanțare astfel încât să sprijine mai mult școlile dezavantajate;

- Stabilirea cadrului normativ pentru desfășurarea programelor de formare continuă și stimularea participării la asemenea programe; înființarea centrelor comunitare de învățare permanentă de către autoritățile locale; cointeresarea companiilor în sprijinirea înrolării angajaților în asemenea programe;

- Susținerea procesului de învățământ prin programe educaționale extrașcolare și extra-curriculare care să asigure educația pentru sănătate, educația civică, cultural- artistică, științifică, ecologică și educația prin sport.

### **Ținte 2030:**

- Reducerea ratei de părăsire timpurie a sistemului educațional;
- Învățământ axat pe competențe și centrat pe nevoile elevului, căruia să îi fie oferită o mai mare libertate în definirea priorităților de studiu, prin măsuri precum creșterea ponderii de materie opțională;

- Asigurarea faptului că toți elevii dobândesc cunoștințele și competențele necesare pentru promovarea dezvoltării durabile, inclusiv prin educația pentru dezvoltare durabilă și stiluri de viață durabile, drepturile omului, egalitatea de gen, promovarea unei culturi a păcii și non-violenței, aprecierea diversității culturale și a contribuției culturii la dezvoltarea durabilă;

- Accentuarea rolului, în procesul educațional, al educației civice, a principiilor și noțiunilor despre o societate durabilă pașnică și incluzivă, egalitate de gen, despre valorile democrației și pluralismului, despre valorile multiculturalismului, prevenția discriminării și înțelegerea percepției „celuilalt”, despre importanța eradicării violenței cu accent pe fenomenul de violență în școli;

- Modernizarea sistemului de învățământ prin adaptarea metodologiilor de predare-învățare la folosirea tehnologiilor informaționale și creșterea calității actului educațional;

- Organizarea învățământului profesional și tehnic în campusuri special amenajate și dotate; pregătirea personalului didactic bine calificat; elaborarea de curriculum potrivit cerințelor de pe piața muncii prin dezvoltarea de parteneriate, inclusiv cu mediul de afaceri;

- Extinderea generalizată a facilităților pentru formarea și perfecționarea continuă pe tot parcursul vieții, sporirea considerabilă a participării la sistemele formale și nonformale de cunoaștere în vederea apropierii României de media performanțelor din statele membre ale UE;

- Extinderea rețelei de centre comunitare de învățare permanentă de către autoritățile locale; continuarea cointeresării companiilor în sprijinirea înrolării angajaților în asemenea



programe;

- Creșterea substanțială a numărului de tineri și adulți care dețin competențe relevante, inclusiv competențe profesionale, care să faciliteze angajarea, crearea de locuri de muncă decente și antreprenoriatul;
- Creșterea nivelului de educație financiară a cetățenilor;
- Extinderea în educația formală universitară a dezvoltării durabile ca principii și specializare și accentuarea rolului cercetării interdisciplinare în dezvoltarea unei societăți durabile.

**5. EGALITATEA DE GEN.** Într-o societate dezvoltată, genul cu care se naște cineva nu trebuie să influențeze perspectivele, demnitatea și calitatea vieții persoanei. Populația României este alcătuită din peste 51% femei. Deși s-au înregistrat progrese în domeniul egalității de gen, persistă unele provocări legate de concepțiile populației în privința rolului femeii în societate și familie, participarea femeilor la luarea deciziilor, disparitatea salarială și violența împotriva femeilor.

**Obiective 2021-2027:**

- Organizarea de campanii de informare și sensibilizare privind partajarea echitabilă a responsabilităților în cadrul gospodăriei și familiei, îmbunătățirea serviciilor sociale relevante și concilierea obligațiilor profesionale cu viața personală și de familie având ca obiectiv creșterea implicării bărbaților în viața de familie și frecventarea cursurilor pentru tineri părinți;
- Reglementarea funcției de expert în egalitatea de șanse între femei și bărbați și a posibilității desemnării persoanelor cu aceste atribuții în toate instituțiile și autoritățile publice, precum și în companiile private cu peste 50 de angajați;
- Crearea unui sistem integrat de monitorizare și raportare privind cazurile de violență domestică;
- Includerea perspectivei de gen în programa școlară și în manuale;
- Organizarea unor campanii de informare și sensibilizare pentru combaterea stereotipurilor de gen în rândul tinerilor;
- Monitorizarea implementării dispozițiilor legale privind sănătatea sexuală și reproductivă și organizarea de campanii de informare pentru prevenirea și combaterea abuzurilor sexuale și respectarea drepturilor la nediscriminare și identitate.

**Ținte 2030:**

- Continuarea reducerii disparității salariale dintre sexe;
- Eliminarea tuturor formelor de violență împotriva femeilor și fetelor, în sferele publice și private, inclusiv a traficului, exploatării sexuale și a altor tipuri de exploatare;





- Asigurarea participării depline și eficiente a femeilor și a egalității de șanse la ocuparea posturilor de conducere la toate nivelurile de luare a deciziilor în viața politică, economică și publică.

**6. APĂ CURATĂ ȘI SANITAȚIE.** Pentru a prospera, ecosistemele planetei, societatea și economia au nevoie de apă proaspătă și curată, în cantități suficiente. De mai mulți ani, unul dintre elementele politicii UE este protecția sănătății cetățenilor săi prin accesul sigur la apă potabilă de calitate și sanitație.

**Obiective 2021-2027:**

- Promovarea și valorificarea durabilă a resurselor considerabile ale României de ape minerale (plate sau natural carbogazoase) pentru consum, precum și în scopuri terapeutice; folosirea mai activă a apelor geotermale atât în scopuri energetice, cât și pentru turismul de sănătate (spa);

- Monitorizarea strictă a calității apei potabile destinate consumului populației pentru menținerea în parametrii bio-chimici acceptați;

- Asigurarea accesului la apă potabilă și la canalizare în zonele periferice ale orașelor și sprijinirea racordării unui număr sporit de gospodării la aceste rețele prin grija autorităților locale.

**Ținte 2030:**

- Creșterea substanțială a eficienței folosirii apei în activitățile industriale, comerciale și agricole; extinderea reutilizării raționale a apelor tratate și reciclate în perspectiva atingerii obiectivelor economiei circulare;

- Creșterea substanțială a eficienței de utilizare a apei în toate sectoarele și asigurarea unui proces durabil de captare și furnizare a apei potabile, pentru a face față deficitului de apă;

- Conectarea gospodăriilor populației din orașe, comune și sate compacte la rețeaua de apă potabilă și canalizare în proporție de cel puțin 90%;

- Creșterea accesului la apă potabilă pentru grupurile vulnerabile și marginalizate;

- Îmbunătățirea calității apei prin reducerea poluării, eliminarea depozitării deșeurilor și reducerea la minimum a produselor chimice și materialelor periculoase, reducând proporția apelor uzate netratate și sporind substanțial reciclarea și reutilizarea sigură;

- Realizarea accesului la condiții sanitare și de igienă adecvate și echitabile pentru toți, acordând o atenție specială celor în situații vulnerabile.

**7. ENERGIE CURATĂ ȘI PREȚURI ACCESIBILE.** Cererea de energie este în continuă creștere la nivel global și numai prin eficientizarea și promovarea energiei



regenerabile se poate face față nevoilor actuale și ale generațiilor viitoare. Sectorul energetic contribuie în mod esențial la dezvoltarea României prin influența profundă asupra competitivității economiei, a calității vieții și a mediului.

**Obiective 2021-2027:**

- Revizuirea și completarea cadrului legal, inclusiv în privința legislației fiscale în domeniul petrolului și gazelor; monitorizarea contractelor negociate și asigurarea transparenței procedurilor; întărirea puterii de decizie și independenței autorităților de reglementare și control;

- Liberalizarea și extinderea pieței de energie și interconectarea sistemelor energetice la nivel național și regional în vederea realizării unei rețele complementare și interactive de servicii (contorizare și rețele inteligente) și reducerii costurilor suportate de consumator;

- Menținerea unui mix energetic optim prin valorificarea resurselor proprii, diversificarea surselor de import și a destinațiilor de export, modernizarea și eficientizarea instalațiilor existente viabile, promovarea surselor regenerabile de energie și a tehnologiilor de conversie cu emisii reduse de carbon;

- Consolidarea politicii de eficiență energetică și protecția consumatorilor;

- Reducerea cu 19% a consumului intern de energie primară.

**Ținte 2030:**

- Extinderea rețelelor de transport și distribuție pentru energie electrică și gaze naturale în vederea asigurării accesului consumatorilor casnici, industriali și comerciali la surse sigure de energie la prețuri acceptabile;

- Asigurarea securității cibernetice a platformelor de monitorizare a rețelelor de producție, transport și distribuție a energiei electrice și gazelor naturale;

- Decuplarea creșterii economice de procesul de epuizare a resurselor și de degradare a mediului prin sporirea considerabilă a eficienței energetice (cu minimum 27% comparativ cu scenariul de status-quo) și folosirea extinsă a schemei EU ETS în condiții de piață previzibile și stabile;

- Creșterea ponderii surselor de energie regenerabilă și a combustibililor cu conținut scăzut de carbon în sectorul transporturilor (autovehicule electrice), inclusiv combustibili alternativi;

- Asigurarea unui cadru de reglementare stabil și transparent în domeniul eficienței energetice în vederea atragerii investițiilor;

- Susținerea strategică a ponderii energiei electrice în totalul consumului casnic, industrial și în transporturi prin stabilirea unor norme de performanță pentru instalații și



aparatură.

**8. MUNCĂ DECENTĂ ȘI CREȘTERE ECONOMICĂ.** Dezvoltarea durabilă încurajează delimitarea creșterii economice de impactul negativ asupra mediului și asupra societății. Obiectivul urmărește creșterea economică durabilă și promovează munca și un trai decent pentru toți, indiferent de gen, locație geografică și descendență. Devine vitală implementarea principiului „nimeni nu rămâne în urmă”.

**Obiective 2021-2027:**

- Continuarea creării premiselor pentru aderarea la Zona Euro prin politici monetare prudente și măsuri de sprijinire a productivității și competitivității economiei românești;
- Sprijinirea activității întreprinderilor mici și mijlocii, a antreprenoriatului în rândul tinerilor prin încurajarea și susținerea financiară a start-up-urilor;
- Inițierea unor programe de formare profesională de bază cu finanțare UE în corelare cu cerințele pieței muncii, cu accent pe segmentele tinere sau social vulnerabile ale populației;
- Încurajarea încheierii de contracte de muncă cu orar flexibil și / sau telemuncă / teleworking (munca de la distanță); asigurarea de facilități și servicii de sprijin pentru îngrijirea copiilor și a membrilor de familie aflați în întreținere;
- Elaborarea și punerea în aplicare a unui program coerent pentru dezvoltarea turismului, inclusiv a agroturismului, generator de locuri de muncă și venituri considerabile, prin îmbunătățirea infrastructurii și căilor de acces la obiectivele turistice, profesionalizarea personalului și valorificarea înțeleaptă a tradițiilor culturale și specificului național;
- Valorificarea potențialului piețelor de capital și altor instrumente de finanțare, inclusiv a parteneriatelor public-privat.

**Ținte 2030:**

- Păstrarea în continuare a unui ritm al creșterii PIB superior față de media UE pentru a susține efortul de reducere a decalajelor în comparație cu țările europene avansate, paralel cu aplicarea principiilor dezvoltării durabile și îmbunătățirea constantă a nivelului de trai al populației;
- Promovarea unor politici orientate spre dezvoltare care susțin activitățile productive, crearea locurilor de muncă decente, antreprenoriatul prin startup, creativitatea și inovația, și care încurajează formalizarea și creșterea întreprinderilor micro, mici și mijlocii, inclusiv prin acces la servicii financiare;
- Atingerea unor niveluri mai ridicate ale productivității prin diversificare, modernizarea tehnologică și inovație, inclusiv prin accent pe sectoarele cu valoare adăugată sporită și utilizarea intensivă a forței de muncă;



- Realizarea unui turism competitiv pe termen lung, dezvoltarea agroturismului, ecoturismului, turismului rural, balnear și cultural și îmbunătățirea imaginii României ca destinație turistică;

- Consolidarea capacității instituțiilor financiare interne pentru a încuraja și a extinde accesul la servicii bancare, de asigurări și servicii financiare pentru toți.

**9. INDUSTRIE, INOVAȚIE ȘI INFRASTRUCTURĂ.** Evoluția societății a impus un mod de viață accelerat, în care pot fi competitive doar acele țări care încurajează inovația, pe lângă o infrastructură rezilientă și o industrie durabilă.

Infrastructura modernă este susținută de inovație pentru o industrie eficientă și durabilă. Promovarea industrializării necesită recunoașterea importanței „*economiei bazate pe cunoaștere*” pentru avantajul competitiv necesar.

**Obiective 2021-2027:**

- Îmbunătățirea conectivității între localități și regiuni prin sporirea ponderii drumurilor județene și comunale modernizate la 61% în 2020 (în comparație cu 39,4% în 2016);

- Încurajarea și sprijinirea, în condiții de egalitate, a investițiilor străine directe ca și a eforturilor investiționale proprii ale capitalului autohton cu accent pe sectoarele de înaltă și medie tehnicitate, creatoare de valoare adăugată sporită și care înglobează realizările de ultimă oră ale cercetării și dezvoltării tehnologice moderne, inclusiv în domeniul industriei de apărare;

- Creșterea bugetului alocat cercetării cu aproximativ 30% anual, cu asigurarea unei distribuții bugetare echilibrate, destinate susținerii cercetării aplicative și inovării, a cercetării fundamentale și de frontieră, cu accent pe domeniile de specializare inteligentă / cu potențial de creștere;

- Dezvoltarea programelor sectoriale de finanțare a cercetării aplicative atât din bugetul de stat, cât și prin stimularea investițiilor private și prin dezvoltare de parteneriate în acest sector.

**Ținte 2030:**

- Modernizarea și dezvoltarea infrastructurii calitative, fiabile, durabile și puternice, inclusiv infrastructura regională și transfrontalieră, pentru a sprijini dezvoltarea economică și bunăstarea oamenilor, cu accent pe accesul larg și echitabil pentru toți;

- Îmbunătățirea siguranței rutiere;

- Reabilitarea industriilor pentru a deveni durabile, cu eficiență sporită în utilizarea resurselor și adoptare sporită a tehnologiilor și proceselor industriale curate și ecologice, toate țările luând măsuri în conformitate cu capacitățile respective ale acestora;

- Stimularea cu precădere a economiei digitale și investițiilor industriale care se



situează în zona mai profitabilă a lanțului valoric, care fructifică și rezultatele eforturilor naționale de cercetare-dezvoltare-inovare și care se adresează unor piețe stabile și în creștere;

- Întărirea cercetării științifice, modernizarea capacităților tehnologice ale sectoarelor industriale; încurajarea inovațiilor și creșterea semnificativă a numărului de angajați în cercetare și dezvoltare și sporirea cheltuielilor publice și private pentru cercetare și dezvoltare;
- Promovarea industrializării incluzive și durabile și sporirea ratei de ocupare;
- Creșterea accesului întreprinderilor mici industriale și de altă natură la servicii financiare, inclusiv la credite accesibile, și integrarea acestora în lanțuri valorice și piețe externe.

**10. INEGALITĂȚI REDUSE.** Inegalitatea este un obstacol în procesul de dezvoltare a unei societăți durabile. Inegalitatea apare în diferite domenii cum ar fi problemele de gen, dificultățile în educație, aspectele financiare etc. Unele grupuri vulnerabile, cum ar fi femeile cu dizabilități sau cele de etnie romă, se confruntă cu discriminare intersecțională, prin care mai multe caracteristici ale grupului sunt supuse fenomenelor discriminatorii, acesta devenind astfel în mod particular dezavantajat. Acest obiectiv al reducerii inegalităților accentuează caracterul ideal și meritocratic al societății și, totodată, permite tuturor accesul la resurse.

**Obiective 2021-2027:**

- Reducerea polarizării sociale prin asigurarea creșterii constante, pe bază anuală, a veniturilor mici, alocațiilor pentru copii, tineri, vârstnici și persoane cu dizabilități, pensiilor, ajutoarelor sociale pentru alte grupuri vulnerabile sau defavorizate într- un quantum superior celui mediu pe economie;
- Sprijinirea dezvoltării activităților economice productive în mediul rural, pe lângă cele agricole, prin încurajarea antreprenoriatului, asigurarea accesului la internet pentru munca de la distanță, accesul sporit la serviciile de microfinanțare;
- Creșterea intermedierei financiare în mod durabil cu asigurarea stabilității și credibilității sectorului bancar;
- Promovarea fermă și monitorizarea permanentă a aplicării legislației existente în materie de incluziune socială pentru toate categoriile de cetățeni, inclusiv a persoanelor aparținând minorităților etnice sau de altă natură, în toate domeniile vieții politice, economice, sociale și culturale.

**Ținte 2030:**

- Adoptarea politicilor, în special fiscale, salariale și de protecție socială, în scopul reducerii progresive a inegalităților, respectiv a proporției grupurilor dezavantajate;



- Aproprierea României de nivelul mediei UE, corespunzător anului 2030, din punctul de vedere al indicatorilor dezvoltării durabile;

- Reducerea discriminării prin acordarea de sprijin organizațiilor neguvernamentale care activează în domeniul drepturilor omului.

**11. ORAȘE ȘI COMUNITĂȚI DURABILE.** În România, conform statisticilor Băncii Mondiale, ponderea populației urbane a crescut la 54,4% în 2014, de la 34% în 1960. Conform Eurostat, media UE era de 72,5% în 2014. Acest proces de urbanizare este într-o continuă creștere, obligând orașele să devină deschise tuturor, sigure, reziliente și durabile, pentru a face față schimbărilor socio- economice și de mediu.

**Obiective 2021-2027:**

- Creșterea procentului de proprietăți cadastrate și înregistrate în toate localitățile la 80% pentru construcții și finalizarea înregistrării terenurilor agricole ce fac obiectul subvențiilor acordate de Agenția de Plăți și Intervenție pentru Agricultură, ca element de bază al planificării spațiale și amenajării teritoriului;

- Implementarea programelor existente și adoptarea de măsuri suplimentare pentru avertizarea timpurie, intervențiile de urgență și acțiunile ulterioare de reabilitare prin precizarea responsabilității tuturor factorilor cu atribuții în domeniu în caz de calamități naturale (seisme, inundații, alunecări de teren) sau accidente (deversări sau emisii nocive, incendii extinse etc);

- Pregătirea din vreme a unor planuri de contingență pentru prevenirea și limitarea efectelor previzibile ale schimbărilor climatice;

- Îmbunătățirea calității aerului;

- Creșterea capacității instituționale a autorităților cu responsabilități în domeniul calității aerului de adaptare la cerințele de respectare a obiectivelor de calitate a aerului;

- Valorificarea resurselor culturale specifice pe plan local prin protejarea patrimoniului cultural, identității culturale și îndeletnicirilor tradiționale (artizanale, artistice, culinare); încurajarea dezvoltării în continuare a Agroturismului;

- Promovarea unui set de măsuri teritoriale pentru zonele urbane în vederea dezvoltării acelor funcții și echipamente care pot asigura creșterea competitivității orașelor la nivel european și internațional.

**Ținte 2030:**

- Asigurarea accesului la condiții de locuire adecvate pentru toți cetățenii;

- Reducerea semnificativă a pierderilor economice provocate de inundații și alunecările de teren, îmbunătățirea răspunsului colectiv și întărirea capacității de adaptare și revenire la nivel funcțional în cel mai scurt timp după producerea evenimentului, reducerea impactului



inundațiilor sau a poluărilor generate de inundații și ale alunecărilor de teren asupra ecosistemelor, inclusiv prin îmbunătățirea constantă a cadrului legislative;

- Asigurarea accesului la sisteme de transport sigure, la prețuri echitabile, accesibile și durabile pentru toți, în special prin extinderea rețelelor de transport public, acordând o atenție deosebită nevoilor celor aflați în situații vulnerabile, femei, copii, persoane cu dizabilități și în etate;

- Elaborarea și punerea în aplicare a unui program general de planificare spațială și amenajare a teritoriului în corelare cu strategiile sectoriale la nivel național prin aplicarea conceptului de dezvoltare spațială policentrică și echilibrată, care să susțină coeziunea teritorială;

- Educarea și responsabilizarea populației pentru situații de risc seismic;

- Reducerea efectelor pe care poluarea atmosferică le are asupra sănătății umane și a mediului prin acordarea unei atenții deosebite calității aerului;

- Reducerea substanțială a numărului deceselor și bolilor provocate de produsele chimice periculoase de poluare și de contaminarea aerului, apei și a solului;

- Consolidarea eforturilor de protecție și salvagardare a patrimoniului cultural și natural, a elementelor de peisaj din mediul urban și rural;

- Implementarea prevederilor legale referitoare la producția, transportul, depozitarea, utilizarea și eliminarea produselor chimice, inclusiv a celor farmaceutice, care pot prezenta pericole pentru sănătatea oamenilor și animalelor și pentru integritatea mediului.

**12. CONSUM ȘI PRODUCȚIE RESPONSABILE.** Decuplarea creșterii economice de efectele negative asupra mediului necesită un nou model de consum și producție durabil. Dezvoltarea durabilă propune soluția unei producții mai eficiente, a unui management durabil al deșeurilor și activități în concordanță cu principiile protecției mediului. În termeni de consum, reciclarea este imperativă, acest lucru necesitând tranziția spre o economie circulară și conștientizarea cetățeanului de limitele planetei.

**Obiective 2021-2027:**

- Continuarea eforturilor pe plan național pentru ameliorarea productivității utilizării resurselor prin includerea unor ținte precise, riguros monitorizate, în toate strategiile sectoriale și de dezvoltare în profil teritorial în vederea alinierii la standardele europene și pregătirii trecerii la modelul economiei circulare;

- Tranziția de la modelul economic actual bazat pe producție și consum la economia circulară prin schimbarea mentalității prin educație, schimbarea comportamentului consumatorilor și prin dezvoltarea de mecanisme financiare pentru susținerea perioadei de



tranziție;

- Reducerea risipei de alimente pe întregul traseu producție-transport procesare-comercializare-consum, de la recoltarea în fermă la eliminarea finală a deșeurilor;
- Popularizarea și promovarea unor modele de producție și consum durabile prin campanii de informare pentru publicul larg și demersuri pentru extinderea acestor bune practici în programele educaționale școlare și extrașcolare;
- Încurajarea companiilor, în special a companiilor mari și transnaționale, să adopte practici durabile și să integreze informațiile privind durabilitatea în ciclul de raportare;
- Promovarea instrumentelor care conduc la îmbunătățirea performanțelor de mediu, prin campanii de informare și conștientizare privind avantajele obținerii etichetei UE ecologice pentru produse și servicii, precum și a obținerii înregistrării în EMAS de către organizațiile publice sau private;
- Finalizarea cadrului legislativ privind promovarea achizițiilor publice verzi;
- Ameliorarea procesului de urmărire statistico-economică și socială a modelelor de consum și de producție durabilă la nivel național, regional și local;
- Creșterea gradului de pregătire a societății pentru reutilizare și reciclare prin aplicarea ierarhiei de gestionare a deșeurilor;
- Introducerea unui cod al sustenabilității care permite o raportare complexă a atitudinii companiilor privind aplicarea principiilor dezvoltării durabile de raportare.

#### **Ținte 2030:**

- Trecerea etapizată la un nou model de dezvoltare bazat pe utilizarea rațională și responsabilă a resurselor cu introducerea unor elemente ale economiei circulare, elaborarea unei foi de parcurs;
- Înjumătățirea pe cap de locuitor a risipei de alimente la nivel de vânzare cu amănuntul și de consum și reducerea pierderilor de alimente de-a lungul lanțurilor de producție și de aprovizionare, inclusiv a pierderilor post-recoltare;
- Reciclarea în proporție de 55% a deșeurilor municipale până în 2025 și 60% până în 2030;
- Reciclarea în proporție de 65% a deșeurilor de ambalaje până în 2025 (materiale plastice 50%; lemn 25%; metale feroase 70%, aluminiu 50%, sticlă 70%, hârtie și carton 75%) și 70% până în 2030 (materiale plastic 55%; lemn 30%; metale feroase 80%, aluminiu 60%, sticlă 75%, hârtie și carton 85%);
- Colectarea separată a deșeurilor menajere periculoase până în 2022, a deșeurilor biologice până în 2023 și materialele textile până în 2025;





- Stabilirea de scheme obligatorii de răspundere extinsă a producătorilor pentru toate ambalajele până în 2024;

- Implementarea practicilor durabile de achiziții publice verzi, în conformitate cu prioritățile naționale și politicile europene.

**13. ACȚIUNE CLIMATICĂ.** Impactul schimbărilor climatice, inclusiv schimbarea tiparelor climei, creșterea nivelului mării și a evenimentelor meteorologice extreme afectează România de astăzi. Dacă nu se iau în continuare măsuri de adaptare și diminuare a efectelor acestora, amenințările actuale, cum ar fi siguranța alimentară și deficitul de apă, pot lua amploare.

**Obiective 2021-2027:**

- Integrarea măsurilor de adaptare la schimbările climatice în strategiile și politicile de dezvoltare sectorială și armonizarea lor intersectorială;

- Conștientizarea iminenței schimbărilor climatice atât la nivelul politic al instituțiilor statului, cât și în rândul tuturor cetățenilor, indiferent de vârstă.

**Ținte 2030:**

- Consolidarea rezilienței și capacității de adaptare a României la riscurile legate de climă și dezastre naturale;

- Îmbunătățirea capacității de reacție rapidă la fenomene meteorologice extreme intempestive de mare intensitate;

- Îmbunătățirea educației, sensibilizării și capacității umane și instituționale privind atenuarea schimbărilor climatice, adaptarea, reducerea impactului și alerta timpurie;

- Intensificarea eforturilor României pentru a realiza tranziția la o economie „verde”, cu emisii reduse de dioxid de carbon, rezilientă la schimbările climatice și pentru integrarea măsurilor de adaptare la schimbările climatice în sectoarele vulnerabile economice, sociale și de mediu, în conformitate cu politicile UE.

**14. VIAȚA ACVATICĂ.** Viața marină, clima, economia și bunăstarea socială depind de existența unor mări sănătoase. Schimbările climatice și concurența pentru resursele naturale adaugă presiuni suplimentare asupra mediului marin. Schimbarea climei și exploatarea nedurabilă a mediului acvatic constituie principalele amenințări pentru oceane și mări.

**Obiective 2021-2027:**

- Dezvoltarea colaborării internaționale cu statele dunărene pentru îmbunătățirea stării ecologice a apelor Dunării și reducerea impactului negativ al afluenților asupra ecosistemelor marine la vărsarea în Marea Neagră;

- Gestionarea durabilă a resurselor acvatice vii printr-o abordare ecosistemică a



activităților de pescuit;

- Întărirea capacității României de combatere a pescuitului INN;
- Susținerea programelor de cercetare pentru protecția și conservarea ariilor protejate

și a resurselor acvatice vii.

**Ținte 2030:**

- Prevenirea și reducerea semnificativă a poluării marine de toate tipurile, în special de la activitățile terestre, inclusiv poluarea cu deșeurii marine și poluarea cu nutrienți;
- Minimizarea și gestionarea impactului acidificării mediului apelor marine, inclusiv prin cooperare științifică sporită la toate nivelurile;
- Dezvoltarea responsabilă și sustenabilă a activităților de pescuit la speciile sălbatice și de acvacultură cu respectarea cotelor și metodelor stabilite prin lege și menținerea, în limite rezonabile, a viabilității îndeletnicirilor tradiționale în acest domeniu, inclusiv a pescuitului sportiv și de agrement;
- Atragerea celorlalte state riverane Mării Negre în actul de management durabil al resurselor acvatice vii.

**15. VIAȚA TERESTRĂ.** Societatea umană a creat o „*amprentă*” imensă pe Pământ, iar acest impact impune asumarea unei responsabilități sporite, un management responsabil și activități corelate în domeniul protecției mediului. Pădurile sunt fundamentale pentru viața pe planetă. Gestionarea durabilă a acestora are un rol esențial în abordarea provocărilor globale actuale, precum și în combaterea reducerii biodiversității, a degradării solurilor și a prevenirii schimbărilor climatice. În plus, pădurile reprezintă un furnizor important al unei game largi de servicii ecosistemice care îmbunătățesc calitatea vieții, oferind numeroase avantaje pentru mediu, societate și economie, cum ar fi asigurarea securității alimentare, creșterea disponibilității apei și sporirea protecției așezărilor umane. România a intrat în UE cu un capital natural valoros, în unele cazuri, acesta având caracter de unicat. Această contribuție trebuie să fie recunoscută și apreciată ca atare, inclusiv sub raportul sustenabilității financiare a investițiilor necesare pentru conservarea resurselor și menținerea serviciilor oferite de ecosistemele naturale la standardele stabilite la nivelul ONU și UE.

**Obiective 2021-2027:**

- Păstrarea poziției României ca țară cu cea mai mare diversitate biogeografică din Europa atât prin integrarea în continuare a politicilor de mediu în toate strategiile naționale și sectoriale relevante, cât și prin îmbunătățirea infrastructurii de mediu, conform standardelor și practicilor UE și prevederilor convențiilor internaționale asumate de România;
- Refacerea și completarea băncilor de date genetice, în special pentru speciile



autohtone sau endemice, precum și sprijinirea activităților de cercetare științifică în acest domeniu;

- Asigurarea conservării, restabilirii și utilizării durabile a ecosistemelor de apă dulce terestre și interioare și a serviciilor acestora, în special păduri, zone umede, munți și terenuri aride, în conformitate cu obligațiile prevăzute de acordurile internaționale;

- Atragerea și cointeresarea comunităților locale și a organizațiilor neguvernamentale, inclusiv a asociațiilor de vânătoare și pescuit sportiv, în acțiunile de combatere eficientă a braconajului, precum și de conservare a habitatelor sensibile și a biodiversității; compensarea pierderilor de venit ale proprietarilor de păduri sau de terenuri agricole situate în ariile naturale protejate.

#### **Ținte 2030:**

- Dezvoltarea infrastructurii verzi și folosirea serviciilor oferite de ecosistemele naturale (în special în luncile Dunării, afluenților acesteia și în Deltă) prin gestionarea integrată a bazinelor hidrografice și zonelor umede;

- Conservarea și protejarea zonelor umede, între care se află și Rezervația Biosferei Delta Dunării, zonă umedă unicat în Europa, ca parte a patrimoniului natural european și mondial;

- Asigurarea conservării ecosistemelor montane, inclusiv a biodiversității acestora, în scopul de a spori capacitatea acestora de a oferi beneficii esențiale pentru dezvoltare durabilă;

- Susținerea instituțiilor și infrastructurilor de cercetare-dezvoltare de interes national și european pentru studierea, gestionarea, protejarea și conservarea diversității patrimoniului natural.

**16. PACE, JUSTITIE ȘI INSTITUTII EFICIENTE.** Dezvoltarea durabilă este și o paradigmă de funcționare a unei societăți echitabile. Această abordare implică o societate pașnică în care beneficiile dezvoltării durabile promovează accesul la justiție pentru toți și crearea unor structuri legislative și instituționale eficiente, responsabile și incluzive la toate nivelurile. Dezvoltarea durabilă poate deveni o abordare funcțională doar dacă societatea va conștientiza și își va însuși această perspectivă ca pe o realitate firească.

#### **Obiective 2021-2027:**

- Aplicarea riguroasă a prevederilor legale existente privind combaterea și condamnarea oricăror acte de violență, abuz, exploatare, trafic de persoane sau discriminare de orice fel, îndeosebi în privința copiilor, femeilor sau persoanelor cu dizabilități, indiferent de rasă, religie, gen sau orientare sexuală;



- Reforma regimului de executare a pedepselor prin modernizarea instituțiilor de detenție, consolidarea sistemului de probațiune și aplicarea dispozițiilor legale privind reintegrarea socială a persoanelor față de care s-au dispus sancțiuni privative sau neprivative de libertate;

- Măsuri pentru identificarea unor posibilități de continuare a colaborării interinstituționale, în scopul facilitării reintegrării sociale a persoanelor care au fost sancționate penal;

- Redactarea și începerea implementării unei strategii naționale pentru încurajarea creșterii demografice;

- Asigurarea unui tratament corect și nediscriminatoriu pentru cetățenii români aflați temporar la muncă în străinătate prin intervenții oficiale de susținere a intereselor acestora pe lângă autoritățile statelor respective;

- Utilizarea extinsă a tehnicilor digitale avansate în elaborarea și modelarea integratoare a programelor și proiectelor de dezvoltare în vederea optimizării deciziilor privind stabilirea priorităților și alocarea rațională a resurselor financiare pe criterii de rentabilitate și competitivitate.

### **Ținte 2030:**

- Administrarea justiției în condiții de imparțialitate și celeritate, în conformitate cu legile și procedurile stabilite, cu respectarea principiului prezumției de nevinovăție;

- Asigurarea și susținerea dialogului cu minoritățile naționale în vederea îmbunătățirii actului decizional, prin acces egal pentru toți cetățenii de a-și respecta și valorifica cultura, tradițiile, limba maternă și de a participa la viața economică, socială și politică și pentru combaterea preconcepțiilor, a prejudecăților și a discriminărilor în toate formele sale și promovarea dialogului interetnic, valorilor comune, diversității culturale și lingvistice;

- Reducerea semnificativă a tuturor formelor de violență și ratelor de deces conexe;

- Stoparea abuzului, exploatării, traficului și a tuturor formelor de violență și torturii copiilor;

- Reducerea semnificativă a fluxurilor ilicite financiare și de armament, consolidarea recuperării și returnării bunurilor furate și combaterea tuturor formelor de crimă organizată;

- Asigurarea procesului decizional receptiv, incluziv, participativ și reprezentativ la toate nivelurile;

- Dezvoltarea instituțiilor eficiente, responsabile și transparente la toate nivelurile;

- Profesionalizarea și perfecționarea activității tuturor instituțiilor administrației publice centrale și locale, mai ales a compartimentelor care intră în contact direct cu cetățenii, pentru



prestarea unor servicii prompte și civilizate; extinderea și generalizarea serviciilor pe internet (on-line).

**17. PARTENERIATE PENTRU REALIZAREA OBIECTIVELOR.** România, ca membră a comunității internaționale și a familiei europene, își asumă responsabilitatea de a se implica în efortul comun pentru sprijinirea dezvoltării durabile. Problemele globale impun soluții globale, această abordare necesită și colaborare, respectiv finanțare publică (națională și internațională) pentru atingerea obiectivelor din Agenda 2030.

**Obiective 2021-2027:**

- Sprijinirea unor soluții realiste, favorabile țărilor în curs de dezvoltare în cadrul dezbaterilor interguvernamentale din cadrul UE, a ONU, precum și a instituțiilor sale specializate pe tema dezvoltării durabile;

- Încurajarea investițiilor și altor activități economice ale unor întreprinzători din România, precum și a proiectelor bazate pe voluntariat, în special la inițiativa tinerilor, care au ca obiect promovarea principiilor și practicilor dezvoltării sustenabile în țări mai puțin dezvoltate;

- Sprijinirea comunităților de români din străinătate prin asigurarea accesului la cursuri de limbă și cultură românească și dezvoltarea lectoratelor de limbă și literatură română în cadrul universităților din Europa și din lume.

**Ținte 2030:**

- Majorarea progresivă a quantumului asistenței oficiale de dezvoltare acordate de România în cadrul programelor ODA, în funcție de capacitatea de susținere a economiei naționale, având ca obiectiv țintă atingerea cifrei de 0,33% din venitul național brut la nivelul anului 2030;

- Sporirea și diversificarea ajutorului oficial pentru dezvoltare pe măsura creșterii potențialului economic al României și încurajarea agenților economici români să investească, pe baze competitive, în economia țărilor mai puțin dezvoltate;

- Aderarea României la Zona Euro, la spațiul Schengen și la Organizația pentru Dezvoltare și Cooperare Economică;

- Susținerea angajamentelor internaționale și implicarea proactivă pe plan european și internațional.

Prin strategia "Europa 2020" Uniunea Europeană a promovat, în perioada 2014-2020, un model de creștere mai inteligent, mai durabil și mai incluziv, prin care s-a promovat noul concept de dezvoltare europeană, în baza căruia se asigură suport financiar de la bugetul Uniunii Europene și se deschid noi oportunități pentru valorizarea resurselor locale în



condițiile unei guvernante economice mai bine coordonate la toate nivelurile de administrare. În prezent, Comisia Europeană a reînnoit inițiativa “Calea către excelență” pentru a continua să ofere sprijin adaptat și expertiză regiunilor rămase în urmă în ceea ce privește inovarea. Inițiativa va ajuta regiunile să-și conceapă, să-și actualizeze și să-și ajusteze strategiile de specializare inteligentă. Altfel spus, strategiile de inovare care se bazează pe domenii de nișă dețin atuuri concurențiale, înainte de începerea perioadei bugetare 2021-2027. Totodată, inițiativa va ajuta regiunile să identifice resursele U.E. adecvate pentru finanțarea proiectelor inovatoare și să se asocieze cu alte regiuni care dețin atuuri similare pentru a crea clustere de inovare. Alături de propunerile Comisiei, privind viitoarea politică de coeziune și de noul program “Orizont Europa” și în conformitate cu noua agendă pentru cercetare și inovare a Comisiei, inițiativa “Calea către excelență” este o altă modalitate prin care Comisia ajută regiunile Europei să se pregătească pentru viitor, cu strategii de inovare solide, sprijinite de fondurile U.E. în următorul buget pe termen lung al U.E., pentru perioada 2021-2027.

### 1.3 Contextul European

În cadrul bugetului pe termen lung al Uniunii Europene pentru perioada 2021 – 2027, Comisia Europeană propune modernizarea politicii de coeziune, principala politică de investiții a Uniunii Europene.

Sunt propuse cinci priorități investiționale în cadrul UE:

- **Europă mai inteligentă**, prin inovare, digitalizare, transformare economică și alte forme de sprijin;
- **Europă mai verde**, fără emisii de carbon, punerea în aplicare a Acordului de la Paris și investiții în tranziția energetică, energia din surse regenerabile și combaterea schimbărilor climatice;
- **Europă conectată**, cu rețele strategice de transport și digitale;
- **Europă mai socială**, pentru realizarea pilonului european al drepturilor sociale și sprijinirea calității locurilor de muncă, a învățământului, a competențelor a incluziunii sociale și a accesului egal la sistemul de sănătate;
- **Europă mai apropiată de cetățenii săi**, prin sprijinirea strategiilor de dezvoltare conduse la nivel local și a dezvoltării urbane durabile în UE.

Strategia UE pentru Dezvoltare Durabilă, ce reprezintă fundamentul Strategiei Naționale a României în domeniu, completează Strategia de la Lisabona și se dorește a fi un catalizator



pentru cei ce elaborează politici publice și pentru opinia publică, în scopul schimbării comportamentului în societatea europeană și, respectiv, în societatea românească și implicării active a factorilor decizionali, publici și privați, precum și a cetățenilor în elaborarea, implementarea și monitorizarea obiectivelor dezvoltării durabile.

Responsabilitatea pentru implementarea Strategiei revine Uniunii Europene și statelor sale membre, implicând toate componentele instituționale la nivel comunitar și național. Este subliniată, de asemenea, importanța unei strânse colaborări cu societatea civilă, partenerii sociali, comunitățile locale și cetățenii pentru atingerea obiectivelor dezvoltării durabile.

În acest scop, sunt identificate patru obiective-cheie:

- **Protecția mediului**, prin măsuri care să permită disocierea creșterii economice de impactul negativ asupra mediului;
- **Echitatea și coeziunea socială**, prin respectarea drepturilor fundamentale, diversității culturale, egalității de șanse și prin combaterea discriminării de orice fel;
- **Prosperitatea economică**, prin promovarea cunoașterii, inovării și competitivității pentru asigurarea unor standarde de viață ridicate și unor locuri de muncă abundente și bine plătite;
- **Îndeplinirea responsabilităților internaționale ale UE** prin promovarea instituțiilor democratice în slujba păcii, securității și libertății, a principiilor și practicilor dezvoltării durabile pretutindeni în lume.

Pentru a asigura integrarea și corelarea echilibrată a componentelor economice, ecologice și socio-culturale ale dezvoltării durabile, Strategia UE statuează următoarele principii directoare:

- Promovarea și protecția drepturilor fundamentale ale omului;
- Solidaritatea în interiorul generațiilor și între generații;
- Cultivarea unei societăți deschise și democratice;
- Informarea și implicarea activă a cetățenilor în procesul decizional;
- Implicarea mediului de afaceri și a partenerilor sociali;
- Coerența politicilor și calitatea guvernării la nivel local, regional, național și global;
- Integrarea politicilor economice, sociale și de mediu prin evaluări de impact și consultarea factorilor interesați;
- Utilizarea cunoștințelor moderne pentru asigurarea eficienței economice și investiționale;
- Aplicarea principiului precauției în cazul informațiilor științifice incerte;



- Aplicarea principiului “poluatorul plătește”.

Politica de coeziune menține investițiile în toate regiunile, pe baza a trei categorii (mai puțin dezvoltate, în tranziție, mai dezvoltate). Metoda de alocare se bazează pe PIB-ul pe cap de locuitor, introducându-se noi criterii precum șomajul în rândul tinerilor, nivelul scăzut de educație și schimbări climatice pentru a reflecta mai bine realitatea de pe teren.

- ✓ *Simplificare: reguli mai scurte, mai puține și mai clare*

Pentru întreprinderile și antreprenorii care beneficiază de sprijinul UE, noul cadru oferă mai puțină birocrație și modalități mai simple de solicitare a plăților, prin utilizarea opțiunilor simplificate în materie de costuri. Pentru facilitarea sinergiilor, un cadru unic de reglementare acoperă în prezent 7 fonduri UE implementate în parteneriat cu statele membre („gestionare partajată”). Comisia propune, de asemenea, controale mai relaxate la programele cu istoric bun, o mai mare încredere în sistemele naționale și extinderea principiului „auditului unic”, pentru a evita suprapunerea verificărilor.

- ✓ *Un cadru mai flexibil*

Noul cadru reunește stabilitatea necesară planificării investițiilor cu nivelul corespunzător de flexibilitate bugetară, pentru a face față unor evenimente neprevăzute. O evaluare intermediară va determina dacă este nevoie de modificarea programelor pentru ultimii doi ani ai perioadei de finanțare, pe baza priorităților emergente, a executării programelor și a celor mai recente recomandări specifice fiecărei țări.

În anumite limite, se vor permite transferuri de resurse în cadrul programelor fără a fi necesară o aprobare oficială a Comisiei. O dispoziție specifică facilitează mobilizarea de fonduri UE începând din prima zi, în caz de dezastru natural.

- ✓ *Mai multe oportunități pentru sinergii în setul UE de instrumente bugetare*

Cadrul de reglementare unic care acoperă fondurile politicii de coeziune și Fondul pentru azil și migrație vor facilita crearea de strategii de integrare a migranților la nivel local sprijinite prin resurse UE utilizate în sinergie: Fondul pentru azil și migrație se va concentra pe nevoile pe termen scurt ale migranților în momentul sosirii, în timp ce politica de coeziune va sprijini integrarea lor socială și profesională. În afara cadrului unic de reglementare, vor fi facilitate sinergii cu alte instrumente UE, cum ar fi politica agricolă comună, Orizont Europa, programul LIFE sau Erasmus+.

- ✓ *Interreg: eliminarea obstacolelor transfrontaliere și sprijinirea proiectelor interregionale pentru inovare*

Cooperarea interregională și transfrontalieră va fi facilitată de noua posibilitate ca o regiune să utilizeze părți din propria alocare pentru a finanța proiecte în altă parte a Europei,





împreună cu alte regiuni.

Noua generație a programelor de cooperare interregională și transfrontalieră („Interreg”) va ajuta statele membre să depășească obstacolele transfrontaliere și să dezvolte servicii comune. Comisia propune un nou instrument pentru regiunile de frontieră și pentru țările dornice să-și armonizeze cadrele juridice, denumit Mecanismul transfrontalier european.

Pornind de la succesul acțiunii pilot din 2014-2020, Comisia propune crearea Investițiilor interregionale pentru inovare. Regiunile cu active corespunzătoare de „specializare inteligentă” vor fi sprijinite mai mult pentru alcătuirea clusterelor paneuropene în sectoare precum datele masive (big data), economia circulară, sistemele avansate de fabricație sau securitatea cibernetică.

- ✓ *Mai multe eforturi de comunicare pentru a îmbunătăți vizibilitatea politicii de coeziune*

Pentru o Europă tot mai apropiată de cetățeni, se pune mai mult accent pe necesitatea de a comunica mai bine rezultatele pozitive ale politicii de coeziune. Statele membre și regiunile au consolidat cerințele de comunicare, de exemplu în ceea ce privește organizarea de evenimente pentru inaugurarea proiectelor mari cu finanțare de la UE și dezvoltarea unor planuri de informare prin rețelele sociale.

În același timp, comunicarea pe tema proiectelor finanțate de la UE se simplifică, introducându-se un singur branding pentru toate fondurile UE, un portal unic unde apar toate finanțările disponibile pentru întreprinderi și o bază de date unică pentru proiecte gestionată de Comisie.

#### **1.4 Contextul național**

Strategia de dezvoltare a României se pliază pe Strategia Uniunii, respectând cele 5 puncte de dezvoltare indicate de Comisia Europeană, respectiv: o Europă mai inteligentă, o Europă mai verde, o Europă mai conectată, o Europă mai socială și o Europă mai apropiată de cetățenii săi.

În acest sens, redactarea unei strategii de dezvoltare locală integrate în dezvoltarea regională și însușirea acesteia de către factorii de decizie de la nivel local îmbunătățește șansele unei creșteri economice și sociale durabile, incluzive și performante. Includerea proiectelor de dezvoltare locală în noua strategie de dezvoltare locală crește impactul vizat de aceasta. Lipsa unei strategii de dezvoltare locală, a unei viziuni strategice împărtășite de comunitate, ar conduce la creșterea gradului de vulnerabilitate economică la apariția unor riscuri sociale și economice. Evitarea unor astfel de riscuri și vulnerabilități constituie un element



definitiv pentru a formula o viziune globală, coerentă și modernă asupra procesului de dezvoltare durabilă a localității, pentru perioada 2021-2027, cu corelare cu cea a județului Ialomița și a Regiunii Sud-Muntenia.

Strategia de Dezvoltare Locală pentru perioada 2021 – 2027 a comunei Cosâmbești își propune să se alinieze la obiectivele generale prin:

- reducerea șomajului și combaterea sărăciei prin dezvoltarea de noi locuri de muncă;
- măsuri eficiente de incluziune socială;
- implicarea activă în reducerea abandonului școlar în învățământul preuniversitar;
- creșterea eficienței energetice a gospodăriilor și locuințelor și creșterea spațiului de locuit inclusiv prin dezvoltarea unor programe de realizare a unor locuințe sociale;
- sprijinirea tinerilor, a micilor fermieri, dar și a întreprinderilor mici și mijlocii care doresc să investească în sectorul agricol și non- agricol;
- dezvoltarea turismului, agroturismului și ecoturismului ca motor de dezvoltare locală;
- gestionarea riscurilor în cazul hazardelor naturale;
- utilizarea eficientă a resurselor.

### **Obiectivul 1 – „O Europă mai inteligentă” transpus la nivel național**

<p><b>CERCETARE ȘI INOVARE</b></p>	<ul style="list-style-type: none"> <li>▪ Integrarea ecosistemului CDI național în Spațiul de cercetare European;</li> <li>▪ Creerea unui sistem atractiv de inovare în industrie, pentru toate tipurile de inovare (de produs, de proces, organizațională și marketing);</li> <li>▪ Sprijinirea creării de noi companii inovative și creșterea ratei de supraviețuire a acestora.</li> </ul>
<p><b>DIGITALIZARE</b></p>	<ul style="list-style-type: none"> <li>▪ Creșterea gradului de digitalizare a serviciilor publice pentru societatea românească;</li> <li>▪ Digitalizare pentru creșterea siguranței și îmbunătățirii serviciilor de mobilitate și transport;</li> <li>▪ Soluții IT și digitizare în domeniul sănătății.</li> </ul>



<b>COMPETITIVITATE</b>	<ul style="list-style-type: none"><li>▪ Facilitarea accesului la finanțare pentru IMM-uri, inclusiv prin încurajarea finanțării inițiale și timpurii a start-upurilor cu potențial inovativ ridicat;</li><li>▪ Consolidarea competitivității economiei românești;</li><li>▪ Sprijinirea creării de noi companii și creșterea ratei de supraviețuire a acestora.</li></ul>
<b>SPECIALIZARE INTELIGENTĂ</b>	<ul style="list-style-type: none"><li>▪ Dezvoltarea competențelor profesionale adecvate cerințelor mediului de afaceri în contextul unei economii bazate pe cunoaștere;</li><li>▪ Susținerea capacității administrative a structurilor din cadrul mecanismului integrat regional și național de descoperire antreprenorială</li></ul>

**Obiectivul 2 – „O Europă mai verde” transpus la nivel național**

<b>ENERGIE</b>	<ul style="list-style-type: none"><li>▪ Promovarea eficienței energetice;</li><li>▪ Reducerea emisiilor de gaze cu efect de seră;</li><li>▪ Promovarea energiei din surse regenerabile;</li><li>▪ Dezvoltarea de sisteme inteligente de energie, rețele și stocare.</li></ul>
<b>SCHIMBĂRI CLIMATICE, RISCURI, APĂ</b>	<ul style="list-style-type: none"><li>▪ Promovarea adaptării la schimbările climatice, a prevenirii riscurilor și a rezilienței în urma dezastrelor;</li><li>▪ Promovarea gestionării sustenabile a apei, inclusiv cea uzată.</li></ul>
<b>ECONOMIA CIRCULARĂ</b>	<ul style="list-style-type: none"><li>▪ Promovarea tranziției către o economie circulară prin extinderea schemelor de</li></ul>



	gestionare a deșeurilor la nivel județean și îmbunătățirea sistemelor integrate existente.
<b>BIODIVERSITATE</b>	<ul style="list-style-type: none"> <li>▪ Îmbunătățirea protecției naturii și a biodiversității, a infrastructurii verzi și reducerea poluării.</li> </ul>
<b>MOBILITATE URBANĂ</b>	<ul style="list-style-type: none"> <li>▪ Mobilitate națională, regională și locală sustenabilă în fața schimbărilor climatice;</li> <li>▪ Dezvoltarea rețelelor regionale și locale de transport;</li> <li>▪ Reducerea emisiilor de carbon.</li> </ul>

**Obiectivul 3 – „O Europă mai conectată” transpus la nivel național**

<b>CONECTIVITATE</b>	<ul style="list-style-type: none"> <li>▪ Dezvoltarea rețelelor de transport rutier și pe cale ferată;</li> <li>▪ Investiții în infrastructura și suprastructura portuară;</li> <li>▪ Dezvoltarea terminalelor intermodale.</li> </ul>
<b>BROADBAND</b>	<ul style="list-style-type: none"> <li>▪ Îmbunătățirea conectivității digitale prin banda largă Broadband de mare capacitate.</li> </ul>

**Obiectivul 4 – “O Europă mai socială” transpus la nivel național**

<b>OCUPARE</b>	<ul style="list-style-type: none"> <li>▪ Îmbunătățirea accesului pe piața muncii pentru toate persoanele aflate în căutarea unui loc de muncă, în special pentru tineri, șomeri de lungă durată și grupuri defavorizate pe piața muncii;</li> <li>▪ Modernizarea instituțiilor și a serviciilor pieței muncii prin dezvoltarea de mecanisme coerente și sustenabile;</li> </ul>
----------------	---



	<ul style="list-style-type: none"><li>▪ Promovarea adaptării la schimbare a angajaților, întreprinderilor și antreprenorilor, a îmbătrânirii active și a unui mediu de lucru sănătos.</li></ul>
<b>EDUCAȚIE</b>	<ul style="list-style-type: none"><li>▪ Îmbunătățirea calității, eficacității și a relevanței sistemului de educație și formare pentru piața muncii;</li><li>▪ Promovarea accesului egal la educație și formare de calitate;</li><li>▪ Promovarea învățării pe tot parcursul vieții.</li></ul>
<b>INCLUZIUNE SOCIALĂ</b>	<ul style="list-style-type: none"><li>▪ Promovarea integrării socio-economice pentru comunitățile defavorizate sau a persoanelor aflate în risc de sărăcie sau excluziune socială;</li><li>▪ Îmbunătățirea accesului egal la servicii de calitate durabile și accesibile;</li><li>▪ Modernizarea sistemelor de protecție socială.</li></ul>

**Obiectivul 5 – O Europă mai aproape de cetățenii săi transpus la nivel național**

<b>Dezvoltare teritorială inteligentă</b>	<ul style="list-style-type: none"><li>▪ Promovarea dezvoltării integrate în domeniul social, economic, al patrimoniului cultural și a securității inclusiv în zonele rurale prin dezvoltarea locală plasată sub responsabilitatea comunității.</li></ul>
---	--



## CAPITOLUL II

### REGIUNEA DE DEZVOLTARE SUD MUNTENIA

În 1998 au fost create opt regiuni de dezvoltare prin asocierea consiliilor județene din România, pentru a coordona dezvoltarea regională necesară aderării la Uniunea Europeană. Aceste regiuni nu au personalitate juridică și nici statut administrativ, deși ele devin din ce în ce mai semnificative în dezvoltarea regională.

Comuna Cosâmbești face parte din județul Ialomița care este încadrat în regiunea de dezvoltare numită Sud-Muntenia.

Regiunea Sud-Muntenia este amplasată în partea de sud a României, având ca și vecini la nord Regiunea Centru, la est, Regiunea Sud-Est, la vest, Regiunea Sud-Vest, iar la sud Bulgaria.

Suprafața regiunii este de 34.3453 km<sup>2</sup>, reprezentând 14,5% din teritoriul țării.



Fig.1 Regiunile de dezvoltare ale României, 3- Regiunea Sud-Muntenia (sursa: [www.adr.gov.ro](http://www.adr.gov.ro))

Din punct de vedere administrativ, regiunea Sud Muntenia este formată din șapte județe (Argeș, Călărași, Dâmbovița, Giurgiu, Ialomița, Prahova și Teleorman), 16 municipii, 32 de orașe și 519 comune cu 2019 sate.

Relieful variat al regiunii a contribuit la structurarea activității economice, astfel încât ponderea foarte mare a suprafeței de câmpie din sudul regiunii a favorizat practicarea agriculturii, fapt ce a dus la specializarea județelor Calarași, Giurgiu, Ialomița și Teleorman în acest domeniu. În județele din nordul regiunii (Argeș, Dâmbovița, Prahova) unde predomină relieful mai înalt au ca specific preponderent activitățile industriale.



Ca și principale provocări cu care se confruntă regiunea Sud Muntenia se pot menționa:

- Gradul mare de polarizare al capitalei București care inhibă dezvoltarea rețelei de localități din regiune;
- Accesibilitatea scăzută a unor zone ce a determinat scăderea atractivității;
- Restructurarea marilor întreprinderi și delocalizarea firmelor din industria grea;
- Existența unui capital uman îmbătrânit cu un procentaj scăzut al educației superioare și competențelor digitale.

Cu toate progresele înregistrate până acum, Sud-Muntenia rămâne o regiune care se încadrează în categoria celor mai puțin dezvoltate, conform clasificărilor Uniunii Europene, având un PIB de 24,60% din media UE de 28.

La nivelul regiunilor de dezvoltare, asociațiile de dezvoltare regionale coordonează Programele Operaționale Regionale. Pentru perioada 2021-2027, obiectivul general al regiunii Sud Muntenia este de a îmbunătăți calitatea vieții locuitorilor prin stimularea creșterii economice durabile și echilibrate.

Printre principalele direcții de dezvoltare pe care Regiunea Sud Muntenia le are în vedere se regăsesc:

- ✓ Creșterea capacității de cercetare și inovare a economiei pentru creșterea competitivității regiunii

Intervențiile vor fi focusate pe specializarea inteligentă, prin sprijinirea capacității CDI a firmelor, a transferului tehnologic și adoptarea tehnologiilor avansate, continuarea sprijinirii ecosistemului antreprenorial de inovare, proiecte de inovare de produs, serviciu, process.

Totodată, va fi prioritară dezvoltarea competențelor actorilor implicați în procesul de descoperire antreprenorială, pentru asigurarea continuității eforturilor regionale de construire a unui ecosistem de inovare matur.

- ✓ Creșterea gradului de adoptare a digitalizării de către administrația publică

România se află pe locul 27 din 28 în ceea ce privește gradul de competitivitate digitală, iar în ceea ce privește serviciile publice digitale pe ultimul loc. Operațiunile se vor concentra pe digitalizarea serviciilor publice la nivel local precum și securitate cibernetică.

- ✓ Creșterea eficienței energetice, a mobilității și îmbunătățirea protecției mediului

Sunt vizate măsuri de creștere a eficienței energetice în clădirile rezidențiale și cele publice, de consolidare și utilizarea resurselor alternative de energie precum și o mobilitate îmbunătățită cu cât mai puține emisii.

- ✓ Creșterea gradului de accesibilitate a zonelor rurale și urbane la rețeaua TEN-T



În ceea ce privește densitatea drumurilor, ca indicator de măsurare a accesibilității zonelor, județele Călărași și Ialomița au cele mai reduse valori ale densității.

Sunt vizate investițiile în infrastructura rutieră de transport județean ceea ce va crește gradul de mobilitate a mărfurilor și persoanelor și vor reduce costurile și timpul de deplasare.

✓ Dezvoltarea infrastructurii de educație și incluziune socială

Un număr important de școli din mediul rural necesită lucrări de reabilitare și dotare cu echipamente didactice și IT. Procentul de participare al copiilor la școlarizare este de 89%, sub media europeană de 94% ceea ce semnalează probleme la accesul și calitatea serviciilor educaționale.

În ceea ce privește învățământul terțiar, regiunea Sud Muntenia ocupă ultimul loc la ponderea absolvenților cu studii superioare (9,9%) situându-se mult sub media națională (26,3%).



Regiunile de dezvoltare coordonează proiecte infrastructurale regionale și au devenit membre ale Comitetului Regiunilor în 2007 când România a aderat la Uniunea Europeană.

Regiunile de dezvoltare ale României corespund cu diviziunile de nivel NUTS-II din Uniunea Europeană.

Cadrul legislativ pentru constituirea regiunilor de dezvoltare a fost dat prin legea nr. 151 / 1998, privind dezvoltarea regională în România.

România este împărțită în opt regiuni de dezvoltare, numite după poziția geografică în țară, respectiv Nord - Vest, Nord - Est, Sud - Vest, Sud - Est, Sud, Vest, Centru, București și Ilfov.

### **Localizarea geografică a Regiunii Sud Muntenia**

Regiunea Sud Muntenia este localizată în partea de sud a României, învecinându-se cu:  
- la nord cu regiunea Centru





- la est cu regiunea Sud – Est
- la vest cu regiunea Sud – Vest
- la sud cu Bulgaria, limita fiind dată de fluviul Dunărea.

Cu o suprafață de 34.453 km<sup>2</sup>, reprezentând 14,5% din suprafața României, regiunea Sud Muntenia ocupă locul al 3 - lea ca mărime din cele 8 regiuni de dezvoltare.

O caracteristică aparte, cu multiple implicații de ordin socio-economic, o reprezintă faptul că este singura regiune din țară ce conține o regiune enclavă în partea mediană, și anume regiunea București - Ilfov.

Un alt aspect favorabil îl reprezintă și prezența, în partea de sud, a fluviului Dunărea, fapt ce oferă posibilitatea de a avea conexiuni cu cele opt țări riverane, iar prin intermediul canalului Dunăre - Marea Neagră de a avea ieșire la Marea Neagră și acces la portul Constanța, principala poartă maritimă a țării.

Din punct de vedere administrativ, regiunea Sud Muntenia este formată din 7 județe (Argeș, Călărași, Dâmbovița, Giurgiu, Ialomița, Prahova și Teleorman), 16 municipii, 32 de orașe și 519 comune cu 2019 sate.

În ceea ce privește suprafața regiunii, se poate observa că cea mai mare pondere este deținută de județele Argeș (19,8%), Teleorman (16,8%) și Călărași (14,8 %), iar cea mai mică de județul Giurgiu (10,2 %).

	Suprafața totală -km <sup>2</sup> -	Ponderea în regiune %	Număr municipii	Număr orașe	Număr comunelor	Număr satelor
Regiunea Sud Muntenia	34453		16	32	519	2019
Argeș	6826	19,8	3	4	95	576
Călărași	5088	14,8	2	3	50	160
Dâmbovița	4054	11,8	2	5	82	353
Giurgiu	3526	10,2	1	2	51	167
Ialomița	4453	12,9	3	4	59	127
Prahova	4716	13,7	2	12	90	405
Teleorman	5790	16,8	3	2	92	231

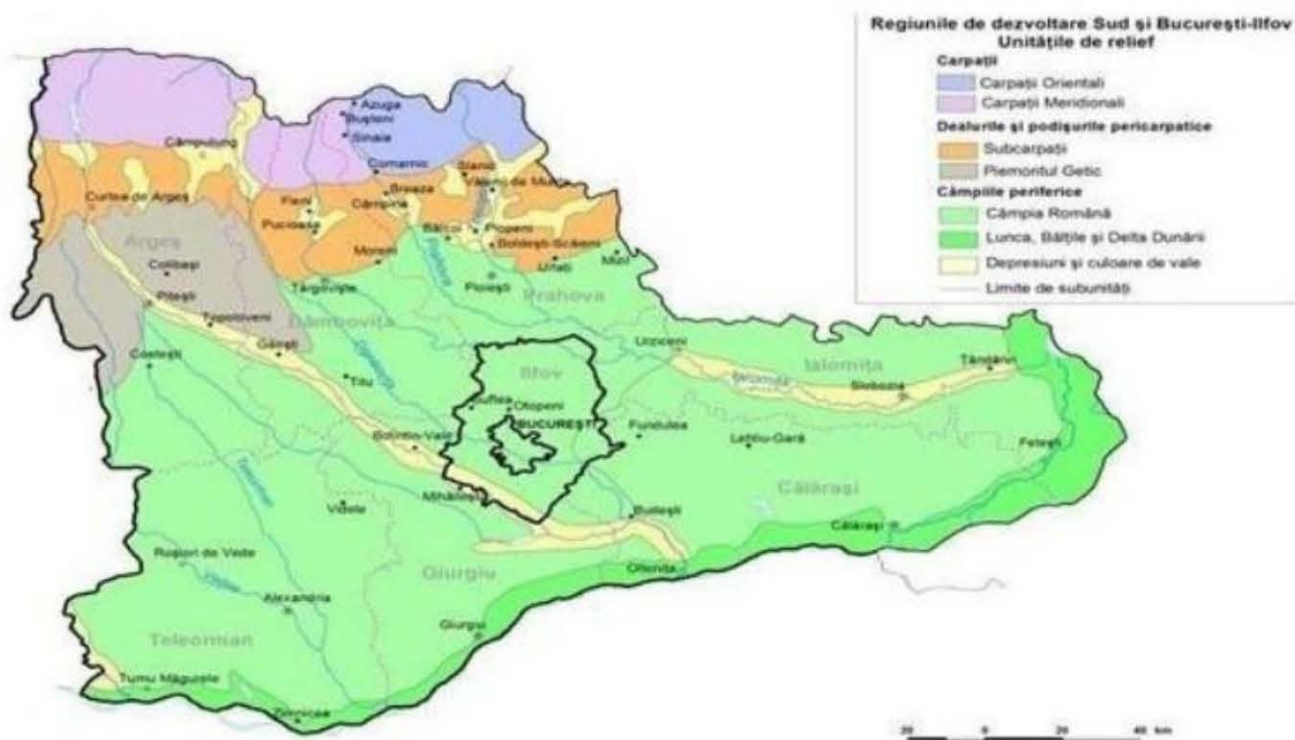
Sursa: Direcția Regională de Statistică Călărași

*Organizarea administrativ teritorială a Regiunii Sud Muntenia, la 31 decembrie 2011, Sursa: Direcția Regională de Statistică Călărași*

### Cadrul natural al regiunii Sud Muntenia

Regiunea Sud Muntenia mărginește partea de sud a Carpaților Meridionali și Orientali spre Câmpia Română și are ca graniță naturală, fluviul Dunărea.

**Relieful** regiunii este caracterizat prin varietate, dispunere în formă de amfiteatru și predominanța formelor de relief de joasă altitudine. Astfel, câmpiile și luncile ocupă 70,7%, dealurile 19,8%, iar munții doar 9,5 % din suprafața regiunii.

**Harta unităților de relief din regiunea Sud Muntenia**

Sursa: Institutul de Geografie al Academiei Române

**Clima**

Integrată climatului temperat-continental, cu nuanțe de excesivitate mai pronunțată pe măsura înaintării spre est și sud-est, regiunea Sud Muntenia beneficiază de toate tipurile climatice dezvoltate altitudinal, de la clima de luncă joasă din câmpie, la cea de dealuri și podișuri, până la cea de munte. Totodată, suprapus acestor tipuri climatice, regiunea Sud Muntenia primește și influențe climatice de tranziție umede (oceanice și submediteraneene) în vest și de ariditate (continental - excesive) din est și sud-est.

Etajarea latitudinală a reliefului și expoziția treptelor majore ale acestuia (de la altitudini de 10 m prezente în Balta Ialomiței, până la cele de peste 2500 m aparținând Carpaților Românești) determină o multitudine de trăsături climatice secundare și de topoclimate, bine evidențiate în regiunea de interes. Printre acestea amintim efectele de foehn resimțite pe versanții sudici și sud-estici ai Carpaților Meridionali, adăpostul orografic prezent tot timpul anului în ariile depresionare subcarpatice, sau prezența și acutizarea contrastelor termice și hidrice, favorizate de advecțiile de aer fierbinte tropical (generator al fenomenelor de secetă și uscăciune), sau rece polar și arctic (care determină producerea fenomenelor periculoase de iarnă îngheț, brumă, viscol, polei, etc). Particularitățile climatice ale regiunii analizate,



determinate de cele ale suprafeței subiacente și de radiația solară specifică, se dezvoltă pe fondul etajelor climatice.

### **Rețeaua hidrografică**

Resursele de apă din Regiunea Sud Muntenia sunt constituite din ape de suprafață (râuri, lacuri naturale și lacuri de acumulare amenajate, fluviul Dunărea) și ape subterane. Rețeaua hidrografică a Regiunii Sud Muntenia aparține bazinelor hidrografice Olt, Vedea, Argeș, Ialomița, Siret și a unor bazine secundare aferente Dunării (Mostiștea).

Regimul hidric prezintă mari contraste în cuprinsul Regiunii Sud Muntenia, atât în ceea ce privește variabilitatea cantitativă, cât și repartitia teritorială a parametrilor aferenți. Astfel, procesele pluvio - genetice acoperă o gamă deosebit de neuniformă în cuprinsul teritoriului, dependența de multitudinea caracteristicilor locale ale suprafeței subiacente, influențate activ de circulația generală atmosferică.

Lunile cele mai secetoase sunt în regim multianual februarie - martie, iar maximul pluviometric este bine evidențiat în luna iunie. De altfel, cele mai bogate cantități de precipitații se cumulează în semestrul cald al anului (aproximativ 60% din cantitatea medie anuală), când se totalizează și cele mai mari cantități căzute în secvențe temporale scurte (24, 48 și 72 de ore), dar și intensități maxime pluviale.

Rețeaua hidrografică destul de bogată este dominată de fluviul Dunărea în care se varsă principalele râuri ale regiunii (Olt, Argeș, Dâmbovița, Ialomița și Prahova). În vest - Argeșul cu afluenții Valșan, Râul Doamnei, Râul Târgului, Dâmbovița, Sabar, Neajlov, Teleormanul, Vedea, în est - Ialomița cu afluentul Prahova cu Doftana, Teleajen și Cricov. În sud curge Dunărea, iar în sud - vest Oltul. Aceasta este completată de o serie de lacuri naturale și antropice cu folosință complexă. Varietatea formelor de relief și complexitatea geologică a acestora fac ca resursele naturale ale regiunii să fie destul de diversificate.

**Cantitatea medie anuală de precipitații din regiunea Sud Muntenia**

Sursa: Institutul de Geografie al Academiei Române

**Resurse naturale**

Varietatea formelor de relief și complexitatea geologică a acestora fac ca resursele naturale ale regiunii să fie destul de diversificate.

Zona montană și de deal concentrează resurse naturale ale subsolului (petrol, gaze naturale, cărbune, minereuri radioactive și metalifere, sare, marne calcaroase, sulf, acumulări de gips și izvoare minerale) importante pentru industria energetică, chimică și a materialelor de construcții.

Condițiile diverse de sedimentare au condiționat existența unor variate resurse de subsol, cantonate cu precădere în zona subcarpatică, dintre care cele mai importante sunt zăcămintele de țiței și gaze.

Sarea, folosită cu precădere în industria chimică este extrasă din multe locuri, cele mai cunoscute și bogate rezerve găsindu-se la Slănic Prahova.

Rezerve importante de lignit se găsesc la Șotânga – Mărgineanc, zăcămintele nemetalifere de sulf la Pucioasa, gips la Pucioasa, Cucuteni – Fieni, Lăculețe în județul Dâmbovița. Rocile utile și materialele de construcții, în cantități însemnate, sunt reprezentate prin: argile comune în arealele Crângurile, Doicești – Glodeni, Pucioasa, Șotânga; calcare la Lespezi – Dobrești și Valea Brăteului; gresii la Buciumeni și Moroeni; marmele în rezerve calculate, mari, la Sima –



Fieni și nisipuri și pietrișuri la Pucheni – Moroeni, în județul Dâmbovița și în zona Hagieni și albia râurilor județului Ialomița.

În județul Ialomița se regăsesc resurse de loess cu o textură foarte fină la Urziceni, Țândărei, Slobozia și Manasia, precum și nămolul terapeutic sapropelic la Amara și Fundata. Acestor resurse de subsol li se adaugă izvoarele sărate și apele minerale sulfuroase – sodice, sulfurate sau bicarbonatate la Pucioasa; sărate – iodurate – bromurate la Vulcana Băi și sărate la Bezdead, Glodeni, Lăculețe. De asemenea, au fost identificate resurse de apă termală în zonele Amara și Giurgeni, cu o temperatură de 40°C, precum și izvoare sulfuroase la Ciulnița, Perieți, Amara, Valea Ciorii.

### **Biodiversitatea**

În Regiunea Sud Muntenia, suprafața ocupată de ariile naturale protejate reprezintă 16,28% din suprafața regiunii. Astfel, pe teritoriul regiunii se găsesc 137 arii naturale protejate de interes local, 3 parcuri naționale, 3 parcuri naturale, 72 de arii naturale protejate de interes național, 39 de situri de importanță comunitară și 32 de situri de protecție avifaunistică.

În Regiunea Sud Muntenia există un număr de 72 arii protejate de interes național (Parcul Național Piatra Craiului, Parcul Natural Bucegi, Parcul Natural Comana, Rezervația Manafu, Rezervația Teșila, Pădurea Troianu, Rezervația Naturală Cama Dinu Păsărica, lacul Suhaia, APSA Iezer Călărași etc.).

Rezervațiile naturale și monumentele naturii din regiune cuprind o mare varietate de ecosisteme, plante și animale rare, forme de relief deosebite, puncte fosilifere și diferite obiective geologice. În județele Teleorman, Ialomița și Călărași ariile protejate nu depășesc 0,5% din suprafața acestora. Cele mai extinse rezervații au suprafețe de 100 - 250 ha, cum este rezervația Oloaga - Grădinari din județul Giurgiu, care ocupă o suprafață de 248 ha. Multe rezervații și monumente ale naturii au importanță fitogeografică. Astfel, sunt protejate în diferite rezervații: arinul (Pădurea Sinaia), un amestec interesant de specii caracteristice silvostepii și pădurilor de fag în Pădurea Ciomuleasa (jud. Călărași) etc. Alte rezervații s-au constituit pentru protecția unor plante meridionale. De exemplu, în pădurea Comana (jud. Giurgiu), din cele 1.201 specii de plante identificate, aproape 20 % au origini meridionale: submediteraneene (146 specii), pontice și pontico-mediteraneene (66 specii), balcanice și balcano - mediteraneene (23 specii). Dintre rezervațiile geologice și geomorfologice, importantă este Rezervația Muntele de Sare de la Slănic – Prahova.

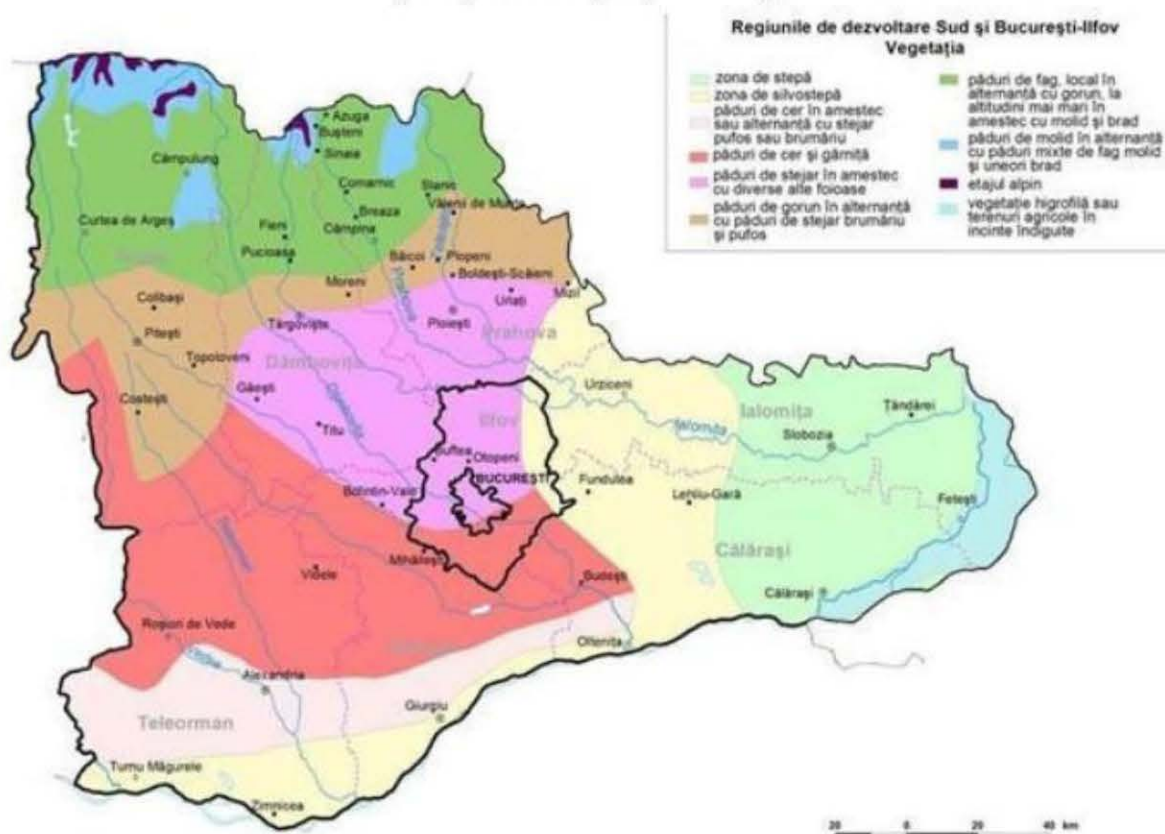
### **Flora și Fauna**

Etajarea biopedoclimatică a regiunii Sud Muntenia este mult mai evidentă pe versantul sudic al Carpaților Meridionali și ai Munților Baiului, Ciucaș și Siriu, cuprinzând etajul alpin,

etajul subalpin și etajul forestier. La acestea se adaugă zona pădurilor de foioase nemorale în unitățile de deal și podiș, în timp ce în Câmpia Română se dezvoltă silvostepa și stepa.

**Fauna** caracteristică regiunii Sud Muntenia este variată, iar distribuția acesteia este în concordanță cu condițiile de mediu impuse de zonele și etajele de vegetație, la care se adaugă câteva particularități în privința compoziției, originii și distribuției geografice a speciilor.

### Zonele și etajele de vegetație din regiunea Sud Muntenia



Sursa: Institutul de Geografie al Academiei Române

Dintre mamifere, în spațiile deschise, cultivate agricol, se întâlnesc: popândăul, hârciogul, șoarecele de câmp, orbetele, etc.

Pădurile adăpostesc o faună bogată de vertebrate între care: căpriorul, mistrețul, vulpea, viezurele, pisica sălbatică, veverița, etc. Totodată, în pădurile carpatice se întâlnesc ursul și râsul.

În Munții Făgăraș, Iezer și Bucegi există următoarele specii de mamifere: veveriță, mistreț, cerb, căprior, vulpe, lup, urs, râs, capră neagră, etc.

În lunca Dunării, lucrările hidroameliorative au dus la înlocuirea pădurilor inundabile naturale prin plantații de plop în monocultură, care nu oferă condiții bune de cuibărit pentru păsări. Aici, se remarcă următoarele specii: stârcul cenușiu, egreta mică, stârcul galben, vânturelul, etc.



**Zonele ihtiofaunistice** sunt: păstrăvul în râurile de munte, scobarul în sudul Subcarpaților și nordul Podișului Getic, cleanul în sudul Podișului Getic și Câmpia Română, iar în Dunăre sunt caracteristice ihtiocenozele de crap și mreană. Dintre artropodele mediteraneene, periculoase sunt scorpionul și cârcăiacul.

### **Resursele solului**

Relieful foarte variat, desfășurat de la 10 m până la 2544 m, împreună cu ceilalți factori pedogenetici au favorizat dezvoltarea tuturor celor 12 clase de soluri existente în Sistemul Român de Taxonomie a Solurilor (2003), cuprinzând 36 de tipuri și asociații de soluri. Acestea au o repartiție latitudinală în câmpie, unde se succed sub formă de fâșii de la sud la nord și o dispoziție etajată în regiunea de dealuri și de munte. Regiunea Sud Muntenia dispune și de cea mai mare suprafață arabilă din țară. Astfel, potențialul regiunii este dat de întinsele suprafețe de câmpie acoperite cu soluri fertile din jumătatea sudică a regiunii, de pășunile și fânețele naturale situate în regiunile de podiș și dealuri subcarpatice și de pajiștile montane din nordul regiunii, care favorizează dezvoltarea creșterii animalelor.

Pomicultura și viticultura sunt dezvoltate în zona de dealuri, unde condițiile pedoclimatice sunt favorabile acestor două tipuri de activități agricole. Având în vedere potențialul agricol considerabil de care dispune regiunea, oportunitățile pentru dezvoltarea sectorului agricol constau în eficientizarea utilizării resurselor de apă în agricultură în regiunile de câmpie din partea de sud a regiunii prin rețehnologizarea sistemului de irigații, precum și în adecvarea exploatațiilor agricole conform standardelor Politicii Agricole Comune (PAC).

Investițiile în aceste domenii ar asigura practicarea unei agriculturi sustenabile și eficiente din punct de vedere productiv și ar sprijini actorii locali și populația din ariile rurale ale regiunii.

În concluzie, resursele naturale, preabilitatea solurilor pentru diverse culturi agricole, tradițiile și meșteșugurile locale, diversitatea peisajelor, accesibilitatea reprezintă puncte importante ce pot sta la baza fundamentării unor strategii de dezvoltare. Atât zonele de munte, cât și cele subcarpatice și de câmpie se remarcă prin existența cel puțin a unei alternative de dezvoltare economică sau a mai multora, combinate.

Astfel, în regiunea Sud Muntenia există o serie de alternative, strâns dependente de capitalul natural și sociocultural de care dispune regiunea și care privesc cu precădere următoarele domenii: agricultura, mica industrie, serviciile specializate în unele centre urbane, ecoturismul și turismul clasic.

### **Profilul social al Regiunii Sud Muntenia**

#### **Demografie**

Numărul populației indică numărul de locuitori de pe un anumit teritoriu la un moment dat.



La 1 iulie 2019, populația Regiunii Sud Muntenia era de 2.916.325 locuitori, reprezentând din punct de vedere procentual 15,05 % din populația României, fiind a doua regiune ca mărime din punct de vedere demografic. În urma unei analize a distribuției populației s-a putut observa faptul că, la mijlocul anului 2019, 24,52% din populația Regiunii Sud Muntenia era concentrată în jud. Prahova, în timp ce în jud. Ialomița era concentrată doar 8,75% din populația regiunii.

La nivel regional, populația din mediul urban este preponderent feminină (52,27%), iar și în mediul rural populația este preponderant masculină (50,27%). În toate cele 7 județe ale Regiunii Sud Muntenia, populația din mediul urban este preponderent feminină, iar în mediul rural este preponderent masculină.

Analiza componentei etnice a populației relevă faptul că populația Regiunii Sud Muntenia este relativ omogenă. Astfel, în anul 2011, conform datelor provizorii ale Recensământului Populației și al Locuințelor 2011, cea mai mare pondere în structura etnică a regiunii o dețineau românii cu 95,47% (2.862.966 persoane), urmați de populația de etnie romă 4,11% (123.363 persoane), de maghiari cu 0,05% (1.655 persoane), turci 0,03% (996 persoane), ruși – lipoveni 0,02% (490 persoane) și alte etnii declarate cu 0,32% (9.168 persoane). Procentul populației de etnie romă este mai ridicat în Regiunea Sud Muntenia (4,1%), comparativ cu media națională (3,2%). Cu toate acestea, răspândirea teritorială a celorlalte etnii este neuniformă pe teritoriul Regiunii Sud Muntenia, remarcându-se zone de concentrare a populației de etnie romă în județele Dâmbovița și Călărași, a maghiarilor în județul Prahova, a turcilor în județul Călărași, iar a rușilor - lipoveni în județul Ialomița. De asemenea, se constată faptul că în județul Teleorman este concentrată cea mai scăzută pondere a populației de etnie romă, numai 9%.

### **Învățământ**

În anul 2019, numărul total de unități școlare a fost de 1.013 (din care 45,27% erau localizate în mediul urban și 54,73% în mediul rural). Cele mai multe dintre acestea au fost înregistrate în jud. Argeș (214) și Prahova (232), la polul opus situându-se jud. Ialomița (90) și Giurgiu (87).

Numărul cadrelor didactice în mediul urban era de 32.638 (55,46% în mediul urban și 44,54% în mediul rural), cele mai multe regăsindu-se în jud. Argeș și Prahova, la polul opus fiind jud. Giurgiu și Ialomița.

Numărul populației școlare din Regiunea Sud Muntenia în anul 2019 avea o pondere de 12,47% din totalul național, clasând regiunea pe locul 4 la nivel național cu 440.023 persoane (60% în mediul urban și 40% în mediul rural), cei mai mulți regăsindu-se în jud. Prahova și Argeș, la polul opus fiind jud. Ialomița și Giurgiu.





### **Sănătate**

Potrivit datelor statistice, în anul 2019, Regiunea Sud Muntenia dispunea de o rețea de unități sanitare compusă dintr-un număr de 68 spitale, 0 policlinici, 29 dispensare, 1.621 cabinete de medicină generală și de familie, 1.443 cabinete stomatologice, 1.238 cabinete medicale de specialitate, 1.444 farmacii și puncte farmaceutice, 484 laboratoare medicale. La nivel de județ cele mai multe unități sanitare erau în Argeș și Prahova, iar cele mai puține în Giurgiu și Ialomița. În anul 2019, la nivelul Regiunii Sud Muntenia, serviciile medicale erau asigurate de un număr de 4749 de medici, dintre aceștia 1.585 erau medici de familie. De 18.162 cadre sanitare medii. La nivelul celor 7 județe componente, se constată faptul că, personalul medico - sanitar își desfășoară activitatea cu precădere în județele din nordul regiunii (Argeș și Prahova), în timp ce în județele din sudul regiunii serviciile medicale sunt asigurate de un număr insuficient de cadre medicale. Astfel, în județele din partea de nord a regiunii își desfășoară activitatea aproximativ 55% din totalul medicilor înregistrați la nivel regional, în timp ce în județele din sud numărul medicilor este foarte scăzut.

### **Asistență socială**

În ceea ce privește infrastructura socială, în Regiunea Sud Muntenia funcționează un număr de 10 cămine pentru persoane vârstnice, numărul mediu lunar de beneficiari fiind de 368 persoane, cei mai mulți dintre aceștia regăsindu-se în jud. Giurgiu (135 beneficiari) urmat de județele Ialomița (123 beneficiari), Teleorman (75 beneficiari), Argeș (30 beneficiari), Prahova (5 beneficiari), și iar ultimul loc este ocupat de jud. Călăraș și Dâmbovița cu nici un beneficiar datorită inexistenței căminelor pentru persoane vârstnice.

### **Rețeaua de canalizare**

Lungimea conductelor de canalizare din Regiunea Sud Muntenia era, în anul 2019, de 4.145,5 km, respectiv 10,29% din totalul de 40.268 km al celei existente la nivel național. Lungimea conductelor de canalizare din județele regiunii este: jud. Prahova 1204,1 km, urmat de jud. Argeș 907,7 km, apoi jud. Dâmbovița cu 628,3 km, jud. Ialomița 402,3 km (respectiv 9,7 % din totalul celei existente la nivel regiunii), jud. Călărași 365,1 km, jud. Giurgiu 347,8 km și jud. Teleorman 290,2 km.

### **Rețeaua de gaze naturale**

Lungimea conductelor de distribuție a gazelor naturale din Regiunea Sud Muntenia era, în anul 2019, de 6.959,1 km, respectiv 16,45% din totalul de 42.287,4 km al celei existente la nivel național. Lungimea conductelor de canalizare din județele regiunii este: jud. Prahova 2.673,2 km, urmat de jud. Dâmbovița 1.599,9 km, apoi jud. Argeș cu 1.264,4 km, jud. Giurgiu 462,1 km, Ialomița 375,2 km (respectiv 5,39 % din totalul celei existente la nivel regiunii), jud. Călărași



317,7 km, și jud. Teleorman 266,6 km.

### **Agricultură**

Sector important al economiei regionale, agricultura este prezentă în toate județele regiunii, ponderea cea mai mare fiind deținută de cele 4 județe din sudul acesteia (Ialomița, Calărași, Giurgiu și Teleorman).

La nivelul anului 2019, suprafața agricolă de 2.433 mii ha reprezentând 70,63% din suprafața totală a regiunii și 10,20% din suprafața totală a țării, determină pe de o parte caracterul agrar și potențialul agricol ridicat al acesteia, iar pe de altă parte poziționarea pe primul loc în cadrul celor 8 regiuni de dezvoltare.

Producția vegetală are un rol important, fiind orientată în special spre cultura cerealelor pentru boabe, a plantelor uleioase, a plantelor de nutreț și a legumelor. În prezent, suprafața agricolă a regiunii aparține în proporție de 96,1% sectorului privat, contribuția acestuia la valoarea producției agricole fiind de 17,76%. Condițiile pedo-climatice, costurile necesare pregătirii și întreținerii culturilor au constituit factorii care în perioada 1995-2001 au influențat nivelul și variația productivității la majoritatea culturilor agricole vegetale.

### **Atracții turistice**

Valorificarea atracțiilor turistice din Regiunea Sud Muntenia, creează oportunități și creștere economică regională și locală, iar investițiile în turism și cultură vor permite regiunii să folosească avantajele potențialului său turistic și a patrimoniului cultural, pentru a-și îmbunătăți avantajele competitive în sectoare cu valoare adăugată mare și conținut calitativ și cognitiv ridicat, atât pe piețe tradiționale, cât și pe cele în formare.

#### *Parcuri naturale naționale și regionale*

Regiunea Sud Muntenia deține în patrimoniul său 3 parcuri naționale și naturale din totalul de 13 de pe toată suprafața României. În categoria parcurilor naționale se încadrează Parcul Național Piatra Craiului ce se află pe teritoriile județelor Argeș din Regiunea Sud Muntenia și Brașov din Regiunea Centru. Parcul este arie protejată de interes național ce are drept scop protecția și conservarea elementelor naturale cu valoare deosebită sub aspect fizico - geografic, floristic, faunistic, hidrologic, geologic, paleontologic sau de altă natură, oferind posibilitatea vizitării în scopuri științifice, educative, recreative și turistice.

Parcul Natural Bucegi se împarte pe trei teritorii administrative, două situate în Regiunea Sud Muntenia (județele Prahova și Dâmbovița) și unul situat în Regiunea Centru, în județul Brașov. Astfel, suprafața totală a Parcului Natural Bucegi, este de 32.496,8 ha, din care sectorului dâmbovițean îi revine o suprafața de 16.634,5 ha. Parcul Natural Bucegi a fost creat odată cu promovarea și dezvoltarea turismului, ca măsură de prevenire a procesului de



exploatare irațională a resurselor naturale și distrugere a diversității biologice. Acesta cuprinde o mare diversitate biologică, geologică, geomorfologică, inclusiv carstul care prezintă o importanță deosebită prin frumusețea peisajului și prin interesul științific.

Parcul Natural Comana din județul Giurgiu, cu o suprafață de 24.963 ha, reprezintă unul dintre cele 4 situri Ramsar ale României, în cadrul căruia se desfășoară turismul controlat în conformitate cu activitățile permise din zona de conservare specială.

### **Rezervații naturale**

În Regiunea Sud Muntenia, în anul 2011 se înregistrau un număr de 68 de rezervații naturale, dintre care 31 în județul Argeș, acoperind circa 46% din suprafața regiunii. La cealaltă extremă se găsește județul Ialomița care nu deține decât 3 rezervații naturale pe întreg teritoriul său.

Detalierea situației pentru fiecare județ în parte este reprezentativă pentru determinarea modului în care s-au conservat aceste rezervații pentru fiecare formă de relief. Ariile protejate din județul Argeș însumează 31 de rezervații naturale. Dintre acestea cele mai multe se găsesc în Munții Făgăraș - 14 zone naturale, fiind în cea mai mare parte reprezentate de lacuri, un număr de 11 din totalul de 14 al județului. Printre rezervațiile naturale se mai numără 6 peșteri, dintre care 5 situate în Parcul Național Piatra Craiului, 3 zone carstice și câte o zona din cele de granit, calcar, aven, loc fosilifer, rezervație și gol alpin.

Rezervațiile naturale din județul Călărași adună 3 ostroave, ce fac parte din cele 8 ostroave protejate ale Dunării, o pădure acoperită cu vegetație forestieră și un iezor, rezervație avifaunistică ce se află în Lunca Dunării și se împarte în terenuri agricole, cea mai mare parte (2.347 ha) și luciu de apă (530 ha).

Parcul Natural Bucegi de pe teritoriul județului Dâmbovița asigură 9 rezervații naturale din cele 12 ale județului și se găsesc sub formă de peșteri, plaiuri, chei, o mlaștină și o vale. Alte trei arii naturale protejate de acest tip sunt Plaiul Domnesc de pe teritoriul comunei Moroeni, Izvoarele de la Corbii Ciungi în comuna Corbii Mari și una dintre poienile cu narcise ale României din Vișina și Petrești. Județul Dâmbovița ocupă a doua poziție din regiune, după Argeș, având ca și criteriu numărul rezervațiilor naturale.

Pădurile Manafu, Oloaga - Grădinari, Padina Tătarului, rezervația Teșila, ce are ca scop protejarea bujorului românesc și Rezervația Naturală Cama – Dinu - Păsărica, care reprezintă un eșantion tipic de luncă inundabilă, sunt cele 5 arii naturale protejate ale județului Giurgiu.

Cele mai puține rezervații din Regiunea Sud Muntenia aparțin județului Ialomița, astfel că în acest teritoriu, două lacuri și două păduri sunt încadrate la acest tip de arii protejate.

În județul Prahova, Muntele de Sare Slănic, una dintre cele 6 rezervații naturale, are și



calitate de monument al naturii, iar alte 4, Abruptul Prahovean, Locul fosilier Plaiul Hoților, Munții Colții lui Barbeș, Arinișul de la Sinaia aparțin Parcului Natural Bucegi. Acestor rezervații naturale li se adaugă și Tigăile Mari din Ciucaș, un ansamblu de forme de relief cu caracter ruiniform și stâncos.

Lacul Suhaia, pădurile Troianu și Pojorâtele, ostrovul Gâsca, cu o suprafață de 58 ha și ostrovul Mare cu o suprafață aproape triplă de 140 ha, sunt cele 5 rezervații naturale din județul Teleorman. Aria protejată Lacul Suhaia, aflată pe teritoriul administrativ al comunei cu același nume, reprezintă o zonă din Lunca Dunării, cu luciu de apă, pajiști, turbării și mlaștini și constituie o zonă cu mare potențial turistic – turism de agrement, vânătoare și pescuit. Pădurea Troianu a fost declarată rezervație naturală, pentru protejarea bujorului românesc, iar pădurea Pojorâtele pentru protejarea arboretului natural cu vârste de până la 120 de ani.

### **Monumente ale naturii**

Monumentele naturii sunt acele zone cu elemente naturale valoroase și o deosebită semnificație ecologică, științifică sau peisagistică, considerate bunuri naționale, ocrotite prin lege și conservate pentru posteritate.

Conform datelor înregistrate în Raportul din 2011 privind starea mediului, în Regiunea Sud Muntenia, s-au conservat 18 astfel de formațiuni de elemente naturale, în doar 3 județe și anume: Ialomița, Giurgiu și Teleorman.

În județul Ialomița, pădurea de stejari seculari Alexeni reprezintă unul dintre cele mai bine conservate monumente ale naturii din județ. Toate cele 9 exemplare încadrate în categoria de monumente ale naturii din județul Ialomița fac parte din familia arborelui și sunt întâlnite sub diferite specii de stejar brumăriu, arbore de lalele, platan secular, salcâm japonez, stejar secular sau arborele Ginkgo biloba, cea mai bătrână specie de arbore de pe planetă. În comuna Bulbucata se află singurul monument al naturii din județul Giurgiu, reprezentat de stejarul secular "Muma Pădurii", cu o circumferință de 8,30 m și o vârstă de peste 600 de ani.

Monumentele naturale valoroase din județul Teleorman însumează 8 arbori cu înălțimi de peste 17 m până la 25 m, reprezentați de 4 stejari, 3 salcâmi japonezi și un castan porcesc.

### **Etnografie**

În Regiunea Sud Muntenia se remarcă păstrarea portului și obiceiurilor populare în zona de munte a județelor Argeș și Dâmbovița în unele localități ca: Dragoslavele (arhitectură populară musceleană), Lerești (țesături populare), Mușătești (centru de ceramică roșie), Tătărani (cu porți monumentale), Runcu, Odobești etc.



### CAPITOLUL III

## PREZENTAREA JUDEȚULUI IALOMIȚA

Județul Ialomița se află în partea de sud - est a țării, în Câmpia Bărăganului, diviziune estică a Câmpiei Române, pe cursul inferior al Ialomiței și la interferența unor vechi și importante drumuri comerciale, prin care capitala țării este legată cu Moldova și cu litoralul Mării Negre.



Județul Ialomița se întinde pe o suprafață de 445.289 ha din care:

- suprafața agricolă – 373.690 ha (83,92%);
- păduri și alte terenuri cu vegetație forestieră - 25.855 (5,8%);
- terenuri sub ape - 19.360 (4,27%);
- terenuri cu altă destinație: drumuri și construcții - 19.352 (4,4%);
- terenuri neproductive – 6.852 ha (1,6%).

Modul de folosință a suprafeței agricole este următorul:

- teren arabil - 348.767 (93,33% din totalul suprafeței agricole);
- pășuni și fânețe – 18.230 (4,87%);
- livezi – 386 ha (0,1%);
- vii și pepiniere viticole (1,68%).

În județul Ialomița 204.293 ha sunt amenajate pentru irigații (54,67% din suprafața arabilă), iar 182.527 ha pentru desecare (41% din suprafața totală).

Componența administrativă a județului Ialomița cuprinde:

- 3 municipii: Slobozia – reședința județului, Urziceni și Fetești;
- 4 orașe: Țândărei, Amara, Căzănești, Fierbinți-Tîrg;
- 59 de comune
- 121 de sate



Vecinii județului Ialomița sunt:

- ▶ la Nord – județele Brăila și Buzău;
- ▶ la Nord – Vest – județul Prahova;
- ▶ la Vest – județul Ilfov;
- ▶ la Sud – județul Călărași;
- ▶ la Est – județul Constanța.

### **Istoric**

Descoperirile arheologice atestă că acest teritoriu este locuit continuu încă din paleolitic, uneltele și obiectele găsite la Stelnica, Bordușani, Săveni și Dridu demonstrând acest lucru. Urme materiale specifice culturii neolitice s-au găsit în 15 localități ialomițene. Epoca bronzului arată că purtătorii acestei culturi, care au trăit pe teritoriul actual al județului Ialomița, practicau agricultura, olăritul, prelucrarea pietrei și cromului, aveau legături semnificative, inclusiv culturale, cu lumea heladică și miceniană. Mai târziu, prezența sciților este dovedită de descoperirile făcute la Hagieni și Ograda. Populația geto - dacă, superioară numeric și cultural, i-a anihilat. Triburile geto - dace din această zonă au avut legături strânse cu tracii din dreapta Dunării, cu grecii, dar mai ales cu cetățile de pe malul Mării Negre: Histria, Calatis, Tomis.

Cercetările arheologice efectuate în Ialomița au pus în evidență existența a 48 de așezări getice, situate pe principalele cursuri de ape curgătoare: Ialomița, Brațul Borcea și Prahova, precum și în jurul lacurilor Dridu, Fundata, Amara și Strachina.

Ca unitate administrativ - teritorială, județul Ialomița este menționat în anul 1470, când era condus de un pârcălab din Orașul de Floci.

Reperete istorice ale administrației județului Ialomița se pot sintetiza astfel:

➤ **1470 – 1831** – Ispravnicatul Județului Ialomița, cu prima capitală la Orașul de Floci, condus de un ispravnic ce avea în subordine zapcii de plasa, capitani de margine, funcționarii ispravniciei și judecătorii. La începutul secolului al XVIII-lea, capitala județului a fost mutată la Urziceni.

➤ **1833 – 1863** – Ocârmuirea Județului Ialomița, cu capitala la Urziceni până în anul 1833 și apoi la Călărași. Conducerea administrativă era asigurată de un ocârmuitor, un sameș și un ajutor de sameș, 2 secretari, registrator și polițaiul capitalei de județ. În perioada 1848-1851 denumirea de ocârmuitor este înlocuită cu cea de administrator de județ.

➤ **1864 – 1949** – Prefectura Județului Ialomița, apărută ca urmare a Legii organizării administrativ - teritoriale a țării din aprilie 1864, dată în timpul domniei lui Alexandru Ioan Cuza. Instituția era condusă de un prefect și avea un aparat de lucru format din: directorul prefecturii,



biroul administrativ, serviciul tehnic și serviciul sanitar în perioada 1864-1940, și din cabinetul prefecturii, serviciul administrativ, serviciul financiar și serviciul tehnic în perioada 1940-1949.

➤ **1949 - 1952** – Comitetul Provizoriu și Sfatul Popular al Regiunii Ialomița, conduse de un președinte.

➤ **septembrie 1952 - februarie 1968** – județul este desființat și înglobat regiunilor București, Ploiești, Constanța.

➤ **februarie 1968 - decembrie 1989** – Consiliul Popular al Județului Ialomița, condus de Comitetul executiv și de un președinte, un prim - vicepreședinte, vicepreședinți și de un secretar. Aparatul de lucru era format din secții, servicii și birouri. Reședința județului a fost stabilită la Slobozia.

➤ **decembrie 1989 – martie 1990** – Primăria Județului Ialomița, condusă de un primar, viceprimar și secretar. Aparatul de specialitate era format din direcții, servicii, birouri și compartimente.

➤ **martie 1990 - aprilie 1992** – Prefectura Județului Ialomița, condusă de un prefect și 2 subprefecți, numiți de Guvernul României.

➤ **aprilie 1992 - până în prezent** – Consiliul Județean Ialomița, condus de un președinte și doi vicepreședinți, aleși de către consilieri județeni din rândul acestora. Consilierii județeni sunt aleși de *cetățenii cu drept de vot din județul Ialomița*.

### **Relief**

Relieful județului Ialomița poartă amprenta situației sale în diviziunea estică a Câmpiei Române - Bărăganul, fiind dominat de câmpuri tabulare întinse și lunci. Circa 65% din suprafața județului aparține Câmpiei Bărăganului, 15% Luncii Dunării, 9% Câmpiei Vlăsiei și 11% luncii Ialomiței și câmpiei de divagare Argeș - Buzău.

Din punct de vedere geologic, zona Ialomiței este un bazin de sedimentare maritimă, lacustră.

Altitudinal, relieful în județ se desfășoară în trepte de la nord la sud și de la vest spre est. Zona cea mai înaltă - 91 m se află pe Platoul Hagienilor, lângă satul Platonești, ei alăturându-i-se Piscul Crăsani - 81 m și Câmpul Grindu - 71 m. Altitudinea minimă este de 8m, în nordul incintei îndiguite a Brațului Borcea.

### **Hidrografie**

Rețeaua hidrografică a județului Ialomița cuprinde:

- ape curgătoare: Dunărea veche (75 km.), Brațul Borcea (48 km.), Ialomița (175 km.), Prahova (30 km.), Cricovu Sărat, Livezile (7 km.), Bisericii (10 km.);
- limane fluviatile: Strachina (5,75 km<sup>2</sup>), Fundata (3,91 km<sup>2</sup>), Iezerul (2,16 km<sup>2</sup>), Șcheauca



(1,07 km<sup>2</sup>), Cotorca (0,72 km<sup>2</sup>), Jilavele (0,59 km<sup>2</sup>), Sărățuica (0,52 km<sup>2</sup>), Comana (0,43 km<sup>2</sup>), Maia (0,29 km<sup>2</sup>), Rogozu (0,26 km<sup>2</sup>), Ratca, Murgeanca, Valea Ciorii, Cătrunești, Hagiești, și altele;

- lacuri de luncă: Piersica, Bentu, Bataluri, Marsilieni, Bărbătescu;

- lacuri de albie: Amara (1,68 km<sup>2</sup>);

- lacuri artificiale: Dridu (9,69 km<sup>2</sup>).

Rețeaua hidrologică este formată din ape freatice potabile, aflate la adâncimi de 2 – 7 m în lunci și 5 - 30 m în cea mai mare parte a județului. Au fost identificate resurse de apă termală în zonele Amara și Giurgeni, cu o temperatură de 40<sup>0</sup> C.

**Clima** județului Ialomița este temperat - continentală caracterizându-se prin veri foarte calde și ierni foarte reci, printr-o amplitudine termică anuală, diurnă relativ mare și prin precipitații în cantități reduse. Durata medie anuală de strălucire a soarelui este cuprinsă între 21.00 și 23.00 ore, numărul anual de zile cu cer senin este de 110; cu cer noros de 123, iar cu cer acoperit 130 de zile.

Temperatura medie anuală a aerului crește de la Nord-Vest (10,4<sup>0</sup> C la Armășești), către Sud - Est (11,1<sup>0</sup> C la Fetești). Minima absolută a ajuns până la - 32,5<sup>0</sup>C la Armășești (25 ian.1942), iar maxima absolută până la +44<sup>0</sup> C la Amara (august 1951), fapt ce determină o amplitudine termică maximă de 76,5<sup>0</sup>C.

Precipitațiile atmosferice, variază între 400 și 520 mm/an, cele mai mici fiind repartizate în Lunca Dunării, iar cele mai mari fiind în restul județului. Vânturile au ca direcții dominante nord-est, nord, sud-vest și sud, dominante fiind crivățul, austrul, băltărețul și suhoveiul.

Umezeala relativă a cerului variază între 74 și 76%. Dintre fenomenele climatice caracteristice se remarcă înghețul, bruma și viscolul, în perioada rece, seceta, roua și grindina, în perioadele calde ale anului.

### **Resurse naturale**

Solurile județului Ialomița sunt cernoziomuri (193.000 ha.), cambice (25.000 ha) și brun - roșcat (1.000 ha), solurile aluviale (36.000 ha.) și solurile sărăturate - solonceacuri și solonețuri (800 ha) și altele. Majoritatea solurilor sunt favorabile agriculturii constituind una dintre bogățiile județului Ialomița.

Resursele subsolului județului Ialomița sunt reprezentate de:

- petrol și gaze naturale în perimetrul Urziceni – Colilia - Grindu;
- loessul cu o textură foarte fină - Urziceni, Țândărei, Slobozia, Manasia;
- nisipul, în zona Hagieni și albia râurilor;
- nămolul terapeutic sapropelic la Amara și Fundata;





- izvoare sulfuroase la Ciulnița, Perieți, Amara, Valea Ciorii;
- izvoare termale - Giurgeni, Amara.

### **Vegetație și faună**

Vegetația județului Ialomița are caracter de stepă. Pe 65% din suprafața se întâlnesc următoarele tipuri:

- stepă primară la Cocora, Sălcioara, Movila, formată din graminee lipsite de valoare furajeră;
- silvostepă, în sud - vestul județului, cu păduri mari la Groasa, Odaia Călugărului, Sinești, Deleanca, Morăreanca, unde se înregistrează arborele de stejar pufos și brumăriu, cer, gârniță, salcâm;
- stepă, cu arbori și arboret de pădure, regăsiți în pădurile de la Redea (com. Ion Roată), Cornatele (com. Cosâmbești), Beslești - Popești (com. Sudiți), Ciunga (com. Movila) și care cuprind frasinul, părul și mărul pădureț, ulmul, jugastrul, păducelul, porumbarul, lemnul câinesc, măceșul, cornul, sângerul;
- luncă: stuf, papură, rogoz, salcie, plop, stejar în Lunca Ialomiței (Bărcănești, Speteni, Alexeni, Slobozia, Bueasca, Andrășești) și în Lunca Dunării (Bordușani, Săltava, Balaban);
- lacustră - orzoaica de baltă, brădișul, lintița, coada calului, limba broaștei, săgeata apei, cucuta de apă, piciorul cocorului;
- alte tipuri: urzica, troscot, pălămida, mohor, mușețel, coada șoricelului, păpădie, ceapa ciorii, ghiocel, brebenel etc.

Fauna existentă în județul Ialomița se poate clasifica astfel:

- animale de stepă și de pădure: popândăul, hârciog, orbete, șoarecele de câmp, dihor de stepă, iepure de câmp, prepeliță, potârniche, șoarecele de câmp, nevăstuica, căpriorul, mistrețul, vulpea, șoarecele de pădure, viezurele, iar dintre reptile menționăm: șarpele rău, șopârla de stepă, șopârla de câmp. S-au mai semnalat: bizamul, câinele enot, vrabia spaniolă.

Până în 1940 (în vestul județului) și 1967 (în estul său) a existat dropia, azi dispărută, la fel și spurcaciul dispărut după 1945.

- păsări: prigoria, fluierarul, dumbrăveanca, ciocârlia, cioara, vrabia, graurul, turturica, guguștiucul, fazanul colorizat, prepelița, potârnichea, vrabia, sitarul, lișița, rața sălbatică, șoimul dunărean etc.
- ihtiofauna este alcătuită din: biban, plătică, crap, caracudă, babușcă, știucă, somn, nisetru, morun etc.

O parte importantă din fauna județului Ialomița este de valoare și interes cinegetic, constituind o resursă pentru dezvoltare locală durabilă.



### **Fond funciar**

Patrimoniul funciar al județului Ialomița se prezintă astfel:

- Suprafața totală: 445.289 ha.
- Suprafața agricolă: 374.812 ha din care, pe categorii de folosință:
  - a. Arabilă: 352.146 ha;
  - b. Pășuni: 18.131 ha;
  - c. Vii: 3.934 ha;
  - d. Livezi: 284 ha.

### **Demografie**

Conform datelor statistice, la 01.07.2020, județul Ialomița a înregistrat o populație de 284.025 locuitori, din care 139.454 populație de sex masculin și 144.571 populație de sex feminin.

### **Repere economice și ocuparea forței de muncă**

Economia județului Ialomița reflectă caracteristica resurselor de care dispune, pe suportul producției agricole dezvoltându-se, în special, industria alimentară.

Industria județului Ialomița are ca principale ramuri: producerea îngrășămintelor chimice, a zahărului, a uleiurilor comestibile, preparatelor din carne și a conservelor de legume, fructe și carne, laptelui și produselor lactate, pâine și produse de panificație, în industria confecțiilor, tricotajelor și materialelor de construcții, producerea de aparate electronice, mobilă și prelucrarea lemnului, producerea alcoolului și a băuturilor alcoolice, lacuri și vopseluri, producție tipografică etc.

Agricultura în județul Ialomița este reprezentată de un sector preponderent privat care deține, ca urmare a aplicării legilor fondului funciar, peste 331.000 ha, adică 95% din suprafața agricolă a județului.

Județul Ialomița produce anual, în medie, aproape 900.000 to cereale, 140.000 to plante tehnice, 90.000 to legume etc.

Disponând de o largă bază cerealieră și furajeră județul Ialomița are condiții și pentru creșterea animalelor, efectivele însumând aproximativ 46 mii capete bovine, 140 mii capete porcine, 125 mii capete ovine și caprine, 20 mii capete cabaline, 2,4 milioane păsări și altele.

Comerțul este preponderent în activitatea agenților economici privați din județ și cuprinde întreaga gamă de produse: industriale, alimentare, nealimentare, comercializate en-gros sau en-detail.

Serviciile prestate în județul Ialomița au crescut ca pondere, s-au diversificat ca domenii și au atras forță de muncă disponibilă. Principalele servicii aferente consumatorilor se referă la:



hoteluri și restaurante, transporturi, intermediari financiare, închirieri de bunuri mobile și imobile, asistență medicală, servicii informatice, servicii personale sau pentru întreprinderi, activități recreative etc.

Sfera serviciilor publice este asigurată în județul Ialomița de societăți comerciale și companii /societăți naționale care prestează servicii de interes general.

### **Sănătate**

Activitatea de ocrotire a sănătății populației din județul Ialomița se desfășoară în 4 spitale cu 859 de paturi, precum și Serviciul județean de Ambulanță și Centrul de Transfuzii Ialomița.

### **Învățământ**

Începând din anul școlar 2004-2005 populația școlară din județul Ialomița înregistrează un trend descrescător, tendință ce se înregistrează și la nivelul regiunii Sud Muntenia.

Rețeaua de învățământ din județul Ialomița cuprinde unități preșcolare, școli primare și gimnaziale, licee și grupuri școlare, școli de arte și meserii, o școală postliceală sanitară, o școală specială și cluburi ale elevilor din centrele urbane.

Caracterizată printr-o diversitate de repartizare geografică redusă, structura unităților de învățământ din cadrul regiunii asigură un grad bun de acoperire a nevoilor de pregătire primară. Este de remarcat faptul că în mediul rural se află cele mai multe școli cu clasele I-VIII, școli de arte și meserii și nu există grădinițe cu program prelungit.

Dacă rețeaua școlilor primare și gimnaziale acoperă într-un grad suficient nevoile educaționale, nu același lucru se poate spune și despre învățământul liceal a cărui structură educațională este orientată pe următoarele profiluri: teoretic, tehnologic (și vocațional acoperind parțial nevoile pieței muncii. Profilul tehnologic cuprinde licee cu profil tehnic, licee cu profil agricol și liceu economic. Profilul vocațional cuprinde liceu de artă, liceu pedagogic și liceu teologic. Din numărul total al liceelor, unul singur în mediul rural.

Învățământul superior este prezent în județ prin filialele unor universități de renume: Academia de Studii Economice București în orașul Amara cu Facultatea de Comerț, Turism și Finanțe Bănci, în sistem de învățământ deschis la distanță, Facultatea de Drept și Științe Economice din cadrul Universității Gheorghe Cristea București și Colegiul de Institutori din cadrul Universității Ovidius din Constanța, care funcționează în Municipiul Slobozia.

În domeniul sportului, există un club sportiv la Slobozia și peste 180 asociații sportive în întreg județul. Sporturile practicate sunt: atletism, handbal, tenis de masă și câmp, scrimă, box, turism, fotbal, lupte libere și greco-romane.

În ciuda unui progres semnificativ (dublarea în ultimul an a numărului de școli autorizate ca furnizori de formare pentru adulți), implicarea școlilor din domeniul învățământului profesional



și tehnic în formarea profesională adulților nu reflectă potențialul acestora. Trebuie menționat că România înregistrează cea mai scăzută rată de participare în formarea continuă a populației adulte (1,3% în 2006, conform Eurostat, față de 9,6% media UE-27 și 11,1% media UE-15).

În ceea ce privește educația adulților în județul Ialomița, în județ există o singură școală acreditată de CNFPA (Grupul Școlar Agricol Urziceni) ca furnizor de formare profesională pentru adulți. S-au derulat programe de tip "A doua șansă", cu profesionalizare, în școli din Municipiul Fetești și comunele Bordușani și Bărcănești.

Unități cu activități educative extra școlare:

1. Palatul Copiilor și Elevilor Slobozia

În cadrul acestei instituții își desfășoară activitate un număr de 1080 de elevi înscriși la cercuri de agrobiologie, matematică aplicată în informatică, chimie experimentală, arte plastice, atelier fantezie, carting, electronică, navomodele, automodele, gimnastică și dans.

2. Clubul Elevilor și Preșcolarilor Fetești

În cadrul acestei instituții își desfășoară activitate un număr de 1200 de elevi înscriși la cercuri de teatru, ecologie, machete/construcții, orchestră populară, pictură/desen, carting, electronică, navomodele.

3. Clubul Elevilor și Preșcolarilor Urziceni

În cadrul acestei instituții își desfășoară activitate un număr de 600 de elevi înscriși la cercuri de ecologie, dans modern, informatică, arte plastice, electronică.

**Turismul** în județul Ialomița are următoarele componente: turism balnear, agroturism, turism cultural și turism pentru vânătoare și pescuit.

Baza turistică a județului Ialomița însumează 29 de unități turistice cu o capacitate de cazare de peste 2.473 locuri, din care aproape 1.526 de locuri în hoteluri (Slobozia, Urziceni și Amara), peste 274 locuri în vile și la moteluri (Slobozia, Fetești, Urziceni, Amara, Ion Roată), 90 locuri în vilele Taberei școlare din Amara, 27 de locuri în pensiuni turistice (Fetești) și 26 de locuri în pensiuni agroturistice (Mihail Kogălniceanu și Sudiți).

Valorificarea turistică a zonei a pornit de la caracteristicile peisajelor sale geografice, legate îndeosebi de rețeaua hidrografică, cu salba de lacuri și limane fluviatile, dar și la poziția de „tranzit” a județului Ialomița spre litoralul românesc al Mării Negre.

Cel mai important obiectiv turistic al județului este stațiunea balneoclimaterică Amara, situată la 7 km de Slobozia și 126 km de București, vestită prin nămolul sapropelic și apele minerale sulfatate, clorurale și bromurate folosite în tratamentul bolilor reumatismale cronice, ale sistemului nervos periferic, în afecțiuni posttraumatice ale aparatului locomotor și în boli ginecologice.



### **Elemente de patrimoniu**

a) Monumente și ansambluri arhitecturale și de artă plastică:

- Mănăstirea „Sf. Voievozi” sec. XVII - XIX, Biserica „Sf. Voievozi” - zidul din incintă (ruine);
- Școala Agricolă „Iordache Zossima” (1887);
- Ansamblul conacului și cavoului familiei Zappa - 1857 - Primăria Ion Roată;
- Conacul Bolomey (1898) - Primăria Cosîmbești;
- Schitul Balaciu Piteșteanu (1821- 1841) - Mănăstirea Balaciu;
- Podurile dintre Fetești și Cernavodă (1890 - 1895) - inginer Saligny Anghel;
- Conacul Marghiloman (1869 - 1874);
- Conacul Bizu Cantacuzino (jumătatea sec XIX);
- Cavoul lui Barbu Catargiu, sat Malu, comuna Sf. Gheorghe;
- Conacul Hagianoff (1899), comuna Manasia;
- Casa memorială Ionel Perlea, sat Ograda, comuna Bucu;
- Monumentul și Cimitirul Eroilor în municipiul Slobozia;
- Bustul lui Matei Basarab (1932), municipiul Slobozia.

b) Ariile protejate sau puse sub regim provizoriu de ocrotire specială avifaunistică:

- Aria Lacului Fundata cu o suprafață de 391 ha;
- Aria Lacului Amara cu o suprafață de 162 ha;
- Aria Lacului Natural Strachina cu o suprafață totală- 1000 ha;
- Aria lacurilor naturale: Bentu Mic (19,87 ha), Bentu Mic Cotoi (18,30 ha) și Bentu Mare (92,33 ha);

c) Situl arheologic Popina Bordușani – 1,62 ha, care conservă resturi de cultură materială și spirituală geto-dacică, pe o grosime de 12 m.

d) „Pădurea de Stejari Seculari – Canton Hățiș”, amplasată în localitatea Stelnica, care are o suprafață de 6,4 ha și unde aproape 90% din arbori sunt din specia Stejarul Brumăriu cu vârsta de circa 300 ani.

### **Industria**

Industria județului Ialomița are ca principale ramuri: producerea îngrășămintelor chimice, a zahărului, a uleiurilor comestibile, preparatelor din carne și a conservelor de legume, fructe și carne, laptelui și produselor lactate, pâine și produse de panificație, în industria confecțiilor, tricotajelor și materialelor de construcții, producerea de aparate electronice, mobilă și prelucrarea lemnului, producerea alcoolului și a băuturilor alcoolice, lacuri și vopseluri, producție tipografică, etc.



### **Agricultura**

Agricultura în județul Ialomița este reprezentată de un sector preponderent privat care deține, peste 331.000 ha, adică 95% din suprafața agricolă a județului. Județul oferă posibilitatea practicării agriculturii de mare randament datorită amplasării județului într-o zonă agricolă cu potențial agropedoclimatic și de fertilitate maxim, tradiției agrare a zonei, care a acceptat însă și a aplicat permanent noutățile tehnice, tehnologice și organizatorice promovate în Europa și în lume.

### **Serviciile**

Serviciile prestate în județul Ialomița au crescut ca pondere, s-au diversificat ca domenii și au atras forță de muncă disponibilă. Principalele servicii aferente consumatorilor se referă la: hoteluri și restaurante, transporturi, intermediari financiare, închirieri de bunuri mobile și imobile, asistență medicală, servicii informatice, servicii personale sau pentru întreprinderi, activități recreative, etc.

Sfera serviciilor publice este asigurată în județul Ialomița de societăți comerciale și companii / societăți naționale care prestează servicii de interes general.

## **CAPITOLUL IV**

### **PREZENTAREA COMUNEI COSÂMBEȘTI**

#### **4.1 Prezentarea generală a comunei COSÂMBEȘTI**

##### **Suprafață, vecinătăți**

Localitatea are o suprafață de 4.416 ha și este situată la cca 7 km față de municipiul Slobozia (vest) – reședința județului Ialomița și cca 124 km de municipiul București. Comuna Cosâmbești este situată în partea central-estică a județului Ialomița.

Comuna se află imediat la sud-est de municipiul Slobozia, pe malul drept al râului Ialomița. Este traversată de șoseaua județeană DJ201, care o leagă spre nord-est de Mărculești, Săveni și Țândărei (unde se termină în DN2A), și spre vest de Slobozia, Ciulnița, Albești, Axintele și Coșereni (unde se termină în DN2).

În componența sa actuală sunt satele Cosâmbești și Gimbașani. Satul Gimbașani se află la nord-est de localitatea de reședință la o distanță de cca 0.5 km.

Comuna Cosâmbești se învecinează cu următoarele localități, astfel:

- la **Nord** - comuna Bucu și râul Ialomița;
- la **Vest** – Municipiul Slobozia;



- la **Est** - comuna Mărculești;
- la **Sud** - comuna Perișoru din județul Călărași

### ***Cadru natural***

Comuna Cosâmbești corespunde în totalitate bazinului hidrografic al Câmpiei Române, fiind străbătută în partea de nord de râul Ialomița.

Din punct de vedere geomorfologic, comuna este situată în partea de sud-est a Câmpiei Române, în subunitatea Bărăganului Central.

Zona localității Cosâmbești are aspect uniform, întins cu movile și crovuri, cu o ușoară înclinație pe direcția E, SE- S, SE.

### ***Relieful***

Situată în județul Ialomița, comuna Cosâmbești păstrează caracteristicile reliefului și poartă amprenta situării în subdiviziunea estică a Câmpiei Române – Bărăganul. Întregul Bărăgan ialomițean este acoperit cu un strat de loess, efect al evoluției sale geologice îndelungate ca bazin de sedimentare maritimă lacustră. Din punct de vedere geomorfologic, comuna se găsește în zona luncii (partea estică) și în zona podișului Hagieni (partea vestică).

Podișul Hagieni este o formă de relief ce contrastează cu ansamblul peisajului, care prezintă cote absolute de 65-90 m, cu pante locale accentuate și diferențiate, determinate, pe de o parte, de acțiunea Dunării (spre est și sud-est) și a Ialomitei (spre nord), iar, pe de altă parte, cu aspect de relief al Platformei Prebalcanice (spre vest). În partea de est-nord-est, aspectul morfologic al acestei subunități este perturbat de mici văi, săpate în depozite argiloase-loessoide, pleistocene. În rest, apar numeroase movile, dune și crovuri, ceea ce denotă și o neomogenitate litologică a formațiunilor geologice superficiale.

### ***Date fitogeografice***

Teritoriul județului Ialomița are caracteristici de stepă și silvostepă, cu o vegetație diversă geobotanică, adaptată condițiilor locale. Multe din speciile arbustive și ierboase prezintă interes medicinal, mugurii, frunzele, florile și fructele acestora recoltându-se pentru prepararea unor ceaiuri și în tratamentele medicamentoase. În raport cu formele de relief, mediile de viață și vegetația din județ fauna se poate clasifica în faună de stepă și pădure, faună acvatică și faună de interes vânătorească.

Speciile reprezentative sunt: rozătoarele (popândău, iepurile de câmp, cățelul pământului), carnivorele (vulpea, viezurele, dihorul de stepă, mai rar lupul), păsările călătoare, sedentare și de pasaj (dropia, șoimul dunărean), reptile (șopârle de stepă, șerpi), speciile scobar, somn, caracuda s.a.), iar ca faună de interes cinegetic: căpriori, iepuri, mistreți, fazani etc.



## **Solurile**

Solurile specifice zonei teritoriului Cosâmbești sunt rezultatul interacțiunii și interdependenței factorilor de solidificare: climă, relief, rocă parentală, vegetație etc.

Pe toată suprafața comunei predomină soluri de tip cernoziom gleizat, cernoziom salinizat, aluviale, cu gradul I de fertilitate. Aceste soluri cu un grad ridicat de fertilitate sunt favorabile culturilor agricole.

## **Clima**

Clima este temperat continentală, cu veri foarte calde, ploi, nu prea abundente ce cad deseori sub formă de averse, ierni reci, uneori cu viscole puternice, cu frecvente perioade de încălzire ce provoacă discontinuități repetate în stratul de zăpadă.

Temperatura medie anuală este de 11 grade C, în luna ianuarie media este de -2 gr C, iar în luna iulie media este de 23 gr C. Zilele tropicale, când temperatura se situează între 30-40 gr C sunt de peste 50 pe an. Numărul zilelor de îngheț este de 110 pe an (zile de iarnă), temperatura maximă fiind sub 0 gr C, minima ajungând și la -10 gr. Ceața este unul dintre parametrii caracteristici ai zonei, cu deosebire în perioada decembrie-februarie.

Prin așezarea în partea de sud-est a țării, comuna Cosâmbești este supusă influenței maselor de aer estice – continentale, vestice – oceanice și sudice – mediteraneene, ceea ce condiționează un climat de tip continental excesiv. Acest tip de climat se caracterizează prin contraste pronunțate de la iarnă la vară, concretizate în amplitudini termice mari (peste 50°C). Valorile medii ale temperaturii aerului sunt de 10 – 11°C, luna cea mai caldă este iulie (medie +30°C), iar cea mai rece este ianuarie (medie - 3°C).

Vânturile dominante sunt din sectorul nordic și nord-estic pe timpul sezonului rece.

Zilele tropicale când temperatura se situează între 30-40 grade Celsius, sunt peste 50 pe an.

Numărul zilelor de îngheț este de 110 pe an, temperatura maximă fiind sub 0 grade Celsius, minimă ajungând la -10 grade Celsius.

Sunt prezente zăpezi abundente și viscole.

Cele două anotimpuri de tranziție, primăvara și toamna, completează variația aspectului climatic al acestei zone de câmpie. Topoclimatele sunt determinate de particularitățile naturale ale suprafeței active și de efectele activității umane.

Există diferențe între:

- topoclimatele de așezări – unde există o temperatură mai ridicată, un grad de uscăciune mai mare și umezeală redusă;
- topoclimatele de câmpie – aici existând o ventilație mai mare a aerului;





Precipitațiile medii anuale sunt de 40-50 mm, cu valori pentru luna februarie (cea mai secetoasă) de 20 mm, și pentru luna iulie (cea mai ploioasă) de circa 80 mm.

În timpul verii ploile au adesea un caracter torențial, ceea ce determină băltirea și nu infiltrarea apei normal în sol, și uneori sunt însoțite de grindină.

Regimul eolian are o mare importanță în legătură cu construcțiile industriale, propagarea zgomotelor, poluarea atmosferei.

Mișcarea generală a atmosferei prezintă nu atât deosebiri cu caracter spațial cât mai ales de ordin calitativ și cantitativ. Frecvența vânturilor, strâns legată de mișcarea generală a aerului, se exprimă prin ponderea pe care o au diferitele direcții de deplasare a aerului în ansamblul general al mișcării aerului.

În cadrul frecvenței medii anuale, primul loc este ocupat de vânturile de NE cărora le revine 27,3% din totalul mișcărilor de aer, după care, urmează vânturile de N cu 15,1% și cele de SV și V cu câte 10,2% și respectiv 11%.

Urmează cele de SE cu 9,6% de E cu 6,4%, cele de NV și S cu 5,7% și respectiv 5,4%, raza vânturilor având o formă alungită de la E și NE spre V și SV. Calmul atmosferic înregistrează valori medii de 9,3% (1990). Climatul zonei se caracterizează prin diferențe de la un anotimp la altul.

Astfel, pentru zona la care ne referim (după datele calculate de O. Neacșu și C. Popovici, 1969), radiația solară globală este de 125,32 cal/cm<sup>2</sup> pe suprafața orizontală, maximum insolației fiind în medie de 18.210 cal/cm<sup>2</sup> și minimum în decembrie de 3000 cal/cm<sup>2</sup>. Față de valorile medii, radiația globală suportă mari variații periodice (anuale și lunare), care sunt generate de particularitățile circulației generale a atmosferei.

De exemplu, pe tip de timp anticiclonic, caracterizate prin cer senin, radiația solară este mai mare. În schimb, pe tip de timp ciclonic, cu nebulozitate ridicată, radiația solară este mai redusă.

Cât privește dinamica generală a atmosferei dominante sunt masele de aer de origine polar maritimă și continentală (din sectorul E), care dețin 60,3%, urmate de cele de origine tropical-maritimă și tropical-continentală cu 15,8% (O. Bogdan, 1980).

Din această frecvență a maselor de aer rezultă influențe continentale, oceanice și mai estompat submediteraneene.

În concluzie, clima este de tip continental de câmpie și stepă, de tipul Bărăganului și local caracterizat prin climat favorabil de luncă.

### **Date hidrografice**

Din punct de vedere hidrografic, teritoriul comunei Cosâmbești, face parte din bazinul



râului Ialomița, fiind străbătută în partea de nord de apele acestuia, și dispune de 21 ha cu luciu de apă, din care 13 ha sunt amenajate, și aparțin Apelor Române.

Pe cursul râului Ialomița nu se pot înființa balastiere, deoarece nu există materie primă.

### **Flora și fauna**

Cu toate că a fost în cea mai mare parte înlocuită de culturi agricole, vegetația naturală este prezentă și caracteristică la trei mari formațiuni: stepa, cuprinzând pajiști stepice cu graminee (paiusul, colilia, negara, pirul s.a); silvostepa, cu pajiști stepice și pâlcuri de pădure (cuprinzând stejarul pufos și stejarul brumăriu); pădurile de stejar Svlasia); are o largă dezvoltare vegetația de luncă cu zavoae de sălcii, plopi, îndeosebi în luncile Dunării și Ialomiței. Fauna este bogată și cuprinde speciile caracteristice stepei, silvostepii și pădurii de foioase.

### **Resursele**

Fondul funciar agricol constituie principala sursă naturală a teritoriului comunei, funcția dominantă în profilul economico-social fiind dezvoltarea agriculturii cu cele două ramuri principale: cultura vegetală și creșterea animalelor.

### **Factorii de risc natural**

Având în vedere disponibilitatea comunei Cosâmbești în zona Bărăganului, fenomenul principal care afectează este deșertificarea. Datorită cantității de precipitații insuficiente care nu asigură necesarul de apă din sol și prezența aproape permanentă a vântului care tasează, erodează și usucă solul, deșertificarea devine un factor de risc natural pentru această zonă.

### **Instituții**

Instituțiile aflate la nivelul localității sunt:

- Căminul Cultural
- Dispensarul Medical Uman
- Postul de Poliție
- Școala cu clasele I-VIII Cosâmbești
- Grădinița Cosâmbești
- Grădinița Gimbașani
- Primăria
- Biblioteca Cosâmbești.

### **Demografie**

Număr total de locuitori ai comunei este de 1800 la nivelul anului 2021. Ocupația de bază o reprezintă agricultura.



Structura populației pe sexe este următoarea: 903 bărbați și 897 de femei. Aceștia sunt repartizați în 672 gospodării.

Din punct de vedere al etniei, majoritatea locuitorilor comunei Cosâmbești sunt români (97,37%). Pentru 2,58% din populație, apartenența etnică nu este cunoscută.

Din punct de vedere confesional, majoritatea locuitorilor sunt ortodocși (97,16%). Pentru 2,58% din populație, nu este cunoscută apartenența confesională.

### **Suprafața totală a localității**

Suprafața totală a localității este de 4.750 ha, repartizată astfel:

- agricol – 4.218 ha
  - arabil - 3.787 ha
  - pășuni - 397 ha
  - vii - 33 ha
  - livezi - 1 ha
- păduri - 146 ha
- ape - 52 ha
- drumuri - 107 ha
- curți construcții - 202 ha
- terenuri degradate și neproductive - 25 ha

### **Cultură**

Din punct de vedere cultural, pe raza comunei se găsesc următoarele:

- Biblioteci – 2
- Biserici – 2 („Sf. Ierarh Nicolae” și „Înălțarea Domnului”)
- Monumente istorice – 8

În comuna Cosâmbești se află ansamblul conacului Bolomey, monument istoric de arhitectură de interes național, format din conacul propriu-zis și o anexă. El datează din 1898 și se află în satul Cosâmbești.

În rest, în comună se mai află șapte obiective incluse în lista monumentelor istorice din județul Ialomița ca monumente de interes local. Două dintre ele sunt clasificate ca situri arheologice — așezarea medievală timpurie din secolele al IX-lea–al XI-lea de la Cosâmbești și cea similară de la Ghimbășani. Patru obiective sunt clasificate ca monumente de arhitectură, toate în satul Cosâmbești — casa Gheorghe Popescu (1880), biserica „Sfântul Nicolae” (1859), casa Cristofor Zupcu (secolul al XX-lea) și casa Frusina Popescu (1891). Un ultim monument, clasificat ca monument funerar sau memorial, îl constituie cele două cruci de piatră, datând din 1818 și 1821, aflate în curtea școlii.



Există un cămin cultural în satul Cosâmbești ce necesită reabilitare. De asemenea, în incinta căminului cultural există înființată Biblioteca Comunală Cosâmbești.

### ***Posibilitati de practicare a sporturilor***

Pentru practicarea sporturilor, pe raza comunei se regăsesc următoarele:

- Baza sportivă Gimbășani

### ***Sărbători locale***

Sărbătorile locale sunt următoarele:

- Sărbătorile comunei
- Hramul bisericilor

### ***Obiceiuri deosebite la nunți, sau alte acțiuni***

Obiceiurile care se practică în comuna Cosâmbești sunt obiceiurile tradiționale: colindele, clacă, șezători.

### ***Atracții turistice***

Ca și atracții turistice din împrejurimile comunei sunt:

- Conacul Bolomey (1893) – monument istoric (care în momentul de față a intrat în proces de restaurare).

### ***Rețea de apă***

Există sistem centralizat de alimentare cu apă. Întreg sistemul funcționează în regim automat, iar gestionarea apei se face prin contoare montate la fiecare gospodărie și agenți economici.

În prezent, alimentarea cu apă în sistem centralizat se face în satul Cosâmbești și Gimbășani, având ca operator SC Urban SA Slobozia.

### ***Rețeaua de canalizare***

În prezent, nu există rețea de canalizare.

### ***Rețea de gaze***

S-a încheiat un contract de parteneriat cu următoarele comune: Mărculești, Bucu, Gheorghe Lazăr, Scânteia și Valea Ciorii pentru accesarea programului „Dezvoltarea rețelelor inteligente de distribuție a gazelor naturale în vederea creșterii nivelului de flexibilitate, siguranță, eficiență în operare, precum și de integrare a activităților de transport, distribuție și consum final” în vederea înființării rețelei inteligente de gaze la nivelul întregii comunei.

### ***Sistem colectare deșeuri***

Sistemul de colectare deșeuri menajere este deținut de Polaris Holding SRL – Slobozia, iar în prezent este acoperită întreaga comunitate cu privire la colectarea deșeurilor menajere.



### **Rețea de drumuri**

Rețeaua de drumuri este formată din următoarele:

- Drum județean 201;
- Drumuri sătești.

Comuna Cosâmbești se află poziționată în apropiere de orașe importante, ceea ce îi sporește potențialul:

- Slobozia – 7 km, reședința Județului Ialomița;
- Urziceni – 60 km;
- Țândărei – 23 km;
- Fetești – 60 km.

Din centrul comunei se parcurg următoarele distanțe până la cele mai importante căi de acces:

- ❖ Gara – 12 km;
- ❖ DN – 5 km;
- ❖ Autostrada A2 – 26 km;
- ❖ Cale ferată industrial – 7 km;
- ❖ Aeroport Mihail Kogălniceanu, Jud. Constanța – 100 km;
- ❖ Port – 100 km;
- ❖ Benzinărie – 5 km.

### **Educație**

Pe raza comunei Cosâmbești există următoarele instituții de învățământ:

- Școala Generală I-VIII Cosâmbești;
- Grădinița Cosâmbești;
- Grădinița Gimbașani.

### **Societati comerciale**

În comuna Cosâmbești își desfășoară activitatea societăți comerciale cu activități diverse.

### **O.N.G. (Fundații, Asociații, ETC)**

La nivelul localității s-a înființat Asociația Crescătorilor de Bovine, Ovine, Cabaline și Caprine, Asociația de Dezvoltare Comunitară Cosâmbești și Asociația Faptele Credinței.

### **Sănătate**

Pe teritoriul comunei Cosâmbești se regăsesc următoarele puncte de asistență sanitară:

- Farmacii
- Dispensar Uman (Cosâmbești)
- Biroul de asistență comunitară



## 4.2 Scurt istoric al comunei Cosâmbești

Comuna Cosâmbești este o comună cu adânci rezonanțe și implicații în trecut, deoarece reprezintă un simbol al trecerii peste veacuri, de la strămoșii noștri daci, la dacoromani și apoi la romanii de astăzi. Așezările comunei sunt vechi încât se pierd în negura vremii și se explică printr-o serie de factori, mai ales prin generozitatea pământului care a oferit adăpost, resurse materiale și condiții prielnice traiului omenesc. Caracteristica principală a localităților comunei Cosâmbești este continuitatea de locuire, o continuitate atestată prin dovezi arheologice și documentare.

În lipsa unor documente autentice nu se poate preciza cu siguranță data la care a luat ființă această așezare.

Sunt mai multe versiuni:

- În urma luptelor pe care domnitorul Mircea cel Mare le-a purtat cu turcii la Rovine, pe Ialomița în anul 1394, pentru vitejia a doi boieri le-ar fi spus: „mergeți pe Valea Ialomiței, de la Slobozoa lui Enache pe dreapta și alegeți-vă pământul cât veți măăsura cu pasul o zi întreagă, al vostru să fie de veci”.

- O alta versiune se referă la denumirea de „Cizimbești, ce ar veni de la un turc crescător de animale și care se aciuse în aceste părți, fiind mânat de bogăția ierburilor”.

- O a treia versiune, se referă tot la un turc, care avea moară, cârciume și cinci fete frumoase de care se dusesse vestea până departe, făcând pe oameni să zică: „mă duc sau vin de la satul turcului cu cinci fete”.

Se zice că satul s-ar fi format în jurul morii turcului, după ce satul Cerchezeni, mai vechi situat în islazul de astăzi, spre Gimbașani, s-a despărțit prin împrăștierea populației din cauza ciumei.

Se crede că prin căsătoria fetelor au apărut cinci familii, care își aveau pământul și gospodăriile lor, nefiind pe moșia niciunui boier, fapt ce a dus la prosperitatea acestora.

Ca dată certă de formare a satului se poate lua anul 1742, deoarece înainte de acesta se cunoaște existența primei biserici în comună.

Din punct de vedere administrativ, între anii 1864-1900, comuna Cosâmbești cuprindea satele Cornățele, Gimbașani, Popești, și mai târziu Bora.

După anul 1900 rămâne comuna cu satele Popești și Gimbașani.

În 1925, comuna este consemnată de Anuarul Socec în componența actuală, cu satele Cosâmbești și Ghimbășani, având 2742 de locuitori. Temporar, în 1931, comuna s-a despărțit în comunele Cosâmbești (cu satele Cosâmbești și Constantin Brâncoveanu) și Ghimbășani (cu satele Ghimbășani și Ion Lahovari), dar s-au reunit din nou în scurt timp.



În 1950, comuna a intrat în componența raionului Slobozia din regiunea Ialomița și apoi (după 1952) din regiunea București. În 1968, comuna a revenit la județul Ialomița, reînființat, și i s-au arondat și unicul sat al comunei Mărculești, desființată, și satul Viișoara, apărut în 1951 după deportări ale opozanților bănățeni ai regimului comunist și aflat în proces de depopulare după ce acelor li s-a permis să revină la locurile de baștină. Comuna Mărculești s-a separat din nou în 2005, în vreme ce satul Viișoara era dispărut deja în 1982.

## CAPITOLUL V

### ANALIZA EVOLUȚIEI TERITORIULUI

#### 5.1 Analiza datelor statistice

##### ECONOMIA

Economia comunei Cosâmbești are un caracter preponderent agrar. Specificul activităților zonei sunt cultivarea cerealelor, a plantelor tehnice. O altă activitate care s-a dezvoltat constant în ultimii ani, o reprezintă comerțul cerealelor, cel alimentar și nealimentar cu amănuntul, comerțul produselor chimice și lucrările de construcții.

La nivelul comunei Cosâmbești își desfășoară activitatea 132 agenți economici cu 129 de angajați și un profit de 5,2 milioane lei, aproximativ 0,80% din profitul net realizat în Județul Ialomița. Există un număr mare de PFA-uri, II-uri, dar întâlnim și parohii și dispensar medical. După cum se poate observa, majoritatea firmelor private au un număr redus de personal angajat.

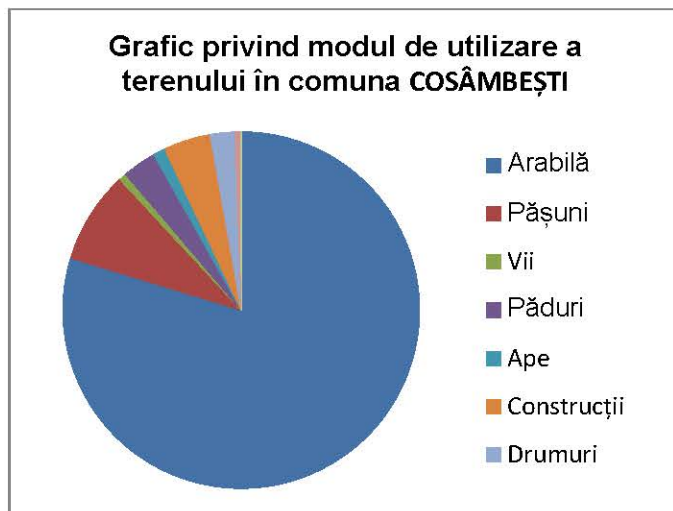
##### **Agricultură**

Prin potențialul productiv mare al solurilor și resurselor heliatermice bogate ale climatului local, în arealul comunei Cosâmbești se întâlnesc condiții naturale favorabile pentru dezvoltarea agriculturii. Fondul funciar agricol constituie principala resursă naturală a teritoriului localității, valorificarea acestuia conducând la dezvoltarea agriculturii ca funcțiune dominantă în profilul său social - economic.

Din analiza structurii fondului funciar, pe categorii de folosință se constată că din totalul de 4.750 ha al suprafeței comunei, ponderea cea mai mare o deține terenul agricol 4.218 ha din care arabil 3.787 ha, pășunile 397 ha, vii 33 ha, pădurile ocupă 146 ha, iar apele ocupă 52 ha. Din bilanțul teritorial rezultă că 79,72 % din suprafața totală a comunei o reprezintă cea arabilă. Comuna Cosâmbești este situată în zona de câmpie, ceea ce favorizează prezența culturilor: grâu, porumb, floarea soarelui, plante tehnice.



Pe raza comunei Cosâmbești nu există sistem de irigații funcțional. Un sistemul de irigații care să deservească agricultura ar fi necesar pe raza localității.



(sursa: Institutul Național de Statistică, Tempo Online)

#### Suprafața fondului funciar după modul de folosință

Modul de folosință	Forme de proprietate	Anul 2010	Anul 2011	Anul 2012	Anul 2013	Anul 2014
		UM: Ha				
<b>Suprafața totală</b>	<b>Total</b>	4.750	4.750	4.750	4.750	4.750
Din care						
<b>Agricolă</b>	<b>Total</b>	4.218	4.218	4.218	4.218	4.218
Arabilă	Total	3.787	3.787	3.787	3.787	3.787
Pășuni	Total	397	397	397	397	397
Vii și pepiniere viticole	Total	33	33	33	33	33
Terenuri neagricole total	Total	532	532	532	532	532
<b>Păduri și alta vegetație forestiera</b>	<b>Total</b>	<b>146</b>	146	146	146	146
Ocupată cu ape, bălți	Total	<b>52</b>	52	52	52	52
Ocupată cu construcții	Total	<b>202</b>	202	202	202	202
Căi de comunicații și căi ferate	Total	<b>107</b>	107	107	107	107
Terenuri degradate și neproductive	Total	<b>25</b>	25	25	25	25

(sursa: Institutul Național de Statistică, Tempo Online)



**Legumicultură, Pomicultură**

În comuna Cosâmbești pomicultura este practică în curțile oamenilor, unde se cultivă: meri, peri, vișini, caiși, pruni. În ceea ce privește legumicultura, pe 24 ha se cultivă pentru comercializare și pentru consumul propriu: roșii, ardei, castraveți, ceapă, varză, vinete, dovlecei.

**Viticultură**

În prezent, pe raza comunei Cosâmbești sunt cultivate doar 33 ha de viță de vie cu soiuri hibride. Aceasta se cultivă în gospodării și pe câmp doar pentru consumul propriu.

**Piscicultură**

Suprafața totală de apă aflată pe teritoriul comunei Cosâmbești este de 52 ha.

**Silvicultură**

Comuna Cosâmbești dispune de 146 ha de pădure și altă vegetație forestieră care sunt în proprietatea Ocolului Silvic Slobozia. Cele 146 ha sunt formate din specii de salcie și plop.

**Zootehnia**

Efectivul de animale pe categorii din comuna Cosâmbești se prezintă astfel: păsări, bovine, caprine, ovine, porcine, cabaline, familii de albine.

Această ramură se află în descreștere față de anii precedenți, se dorește ca pe viitor crescătorii de animale și păsări, să fie informați, să acceseze fonduri pentru dezvoltare.

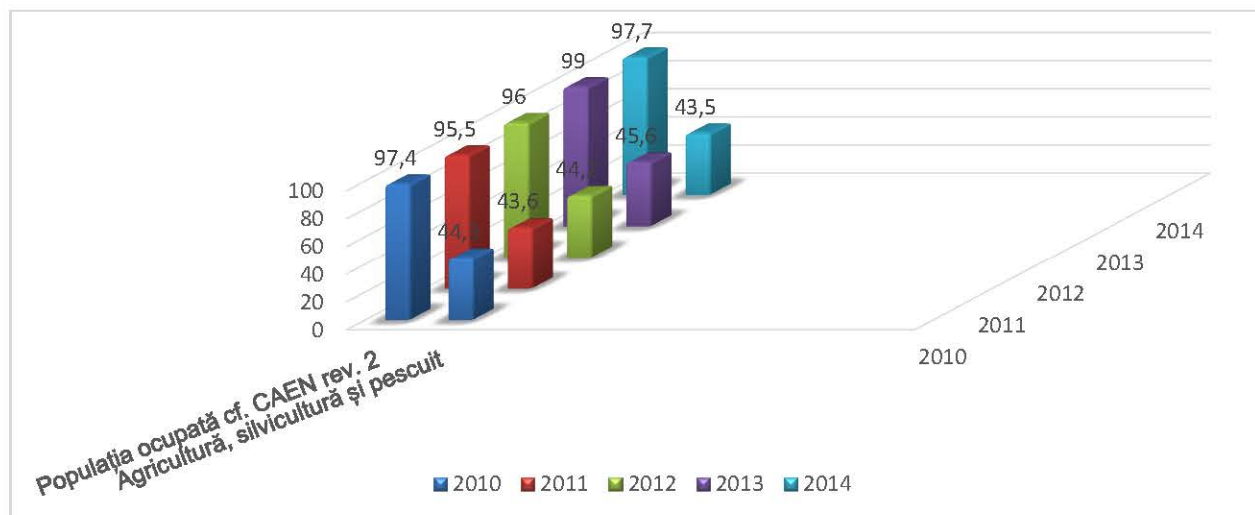
**Mediu de afaceri**

Pe raza comunei Cosâmbești își desfășoară activitatea numeroși agenți economici ale căror domenii sunt în principal: agricultură și comerț.

**Populația ocupată civilă în județul Ialomița**

Populația ocupată cf. CAEN Rev.2	Sexe	Anul 2010	Anul 2011	Anul 2012	Anul 2013	Anul 2014
		UM: Mii persoane				
<b>TOTAL</b>	<b>Total</b>	<b>97.4</b>	<b>95.5</b>	<b>96</b>	<b>99</b>	<b>97.7</b>
<b>Agricultură, silvicultură și pescuit</b>	<b>Total</b>	<b>44.3</b>	<b>43.6</b>	<b>44.2</b>	<b>45.6</b>	<b>43.5</b>

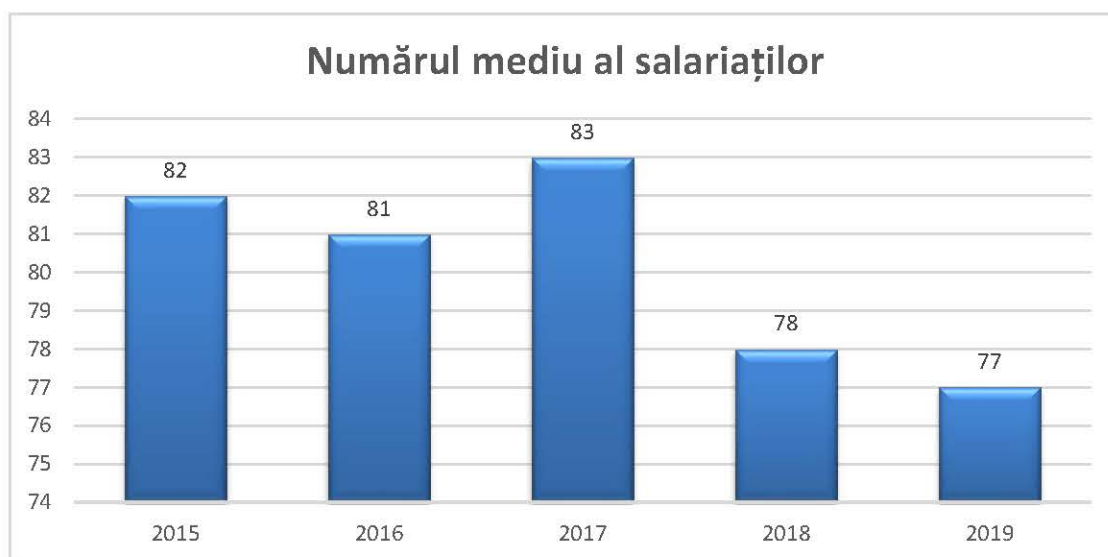
(sursa: Institutul Național de Statistică, Tempo Online)



În comuna Cosâmbești, județul Ialomița, numărul mediu al salariaților a scăzut în intervalul analizat.

#### Numărul mediu al salariaților - localitatea Cosâmbești

Localitate	Anul 2015	Anul 2016	Anul 2017	Anul 2018	Anul 2019
	<b>UM: Număr persoane</b>				
<b>Cosâmbești</b>	82	81	83	78	77

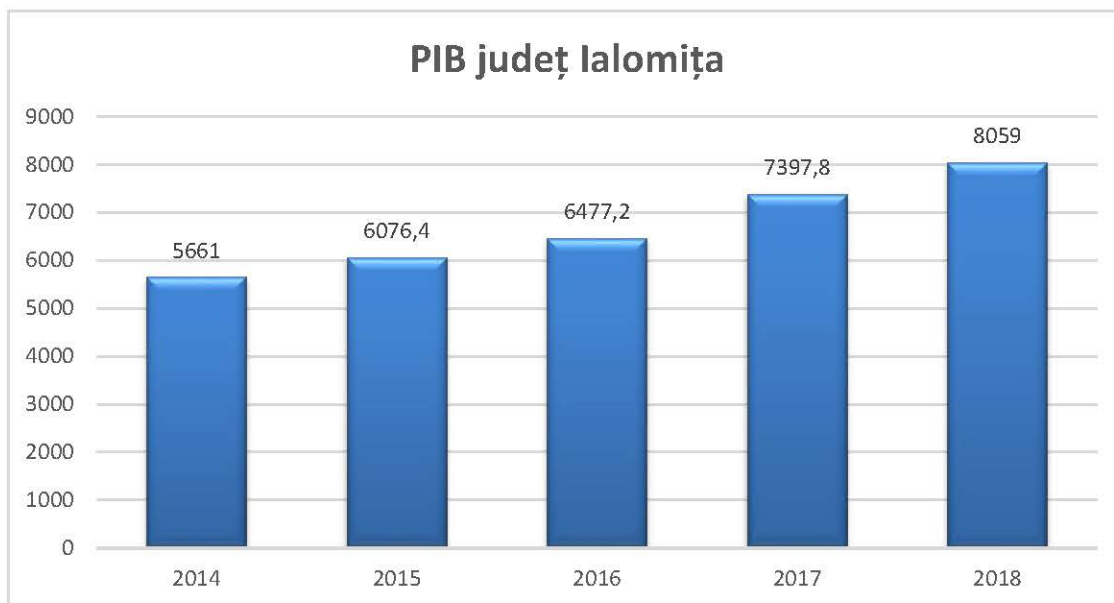


(sursa: Institutul Național de Statistică, Tempo Online)

Produsul intern brut al județului se caracterizează printr-o creștere în timp. Astfel, de la 5661 milioane de lei în anul 2014, ajunge la 8059 milioane de lei în anul 2018.

**PIB pe județ, calculat conform CAEN rev.2**

Județ	Anul 2014	Anul 2015	Anul 2016	Anul 2017	Anul 2018
	UM: Milioane lei				
Ialomița	5661	6076,4	6477,2	7397,8	8059



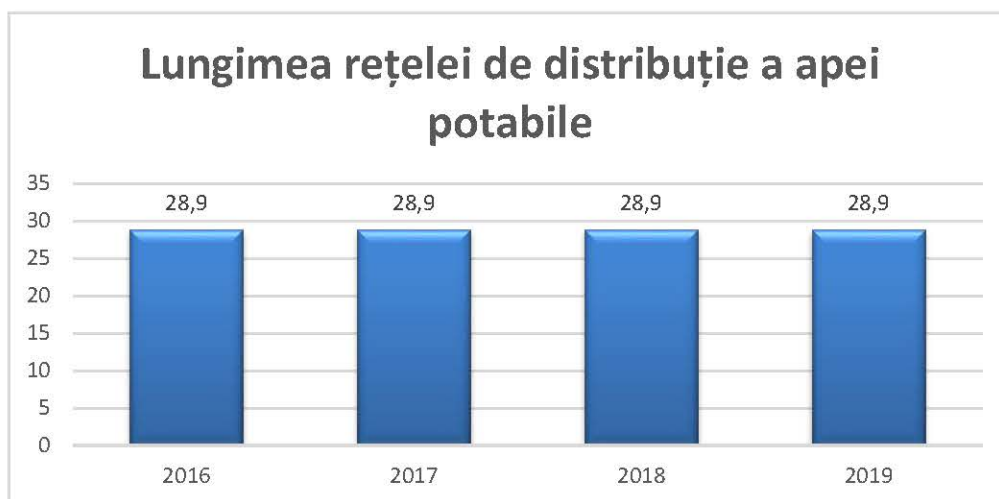
(sursa: Institutul Național de Statistică, Tempo Online)

**INFRASTRUCTURĂ****UTILITĂȚI PUBLICE****Alimentarea cu apă potabilă și canalizarea**

Lungimea totală a rețelei simple de distribuție a apei potabile la nivelul Comunei Cosâmbești este de 28,9 km.

**Lungimea rețelei de distribuție a apei potabile**

Localități	Anul 2016	Anul 2017	Anul 2018	Anul 2019
COSÂMBEȘTI	28,9 km	28,9 km	28,9 km	28,9 km



(sursa: Insitutul Național de Statistică, Tempo Online)

Întreg sistemul funcționează în regim automat, iar gestionarea apei se face prin contoare montate la fiecare gospodărie și agenți economici.

#### Cantitatea de apă potabilă distribuită consumatorilor

Distribuția apei în localitatea Cosâmbești	Anul 2015	Anul 2016	Anul 2017	Anul 2018	Anul 2019
	UM: mc				
<b>Total</b>	<b>53</b>	<b>45</b>	<b>51</b>	<b>52</b>	<b>58</b>
<b>Din care: pentru uz casnic</b>	<b>53</b>	<b>45</b>	<b>51</b>	<b>52</b>	<b>58</b>

(sursa: Insitutul Național de Statistică, Tempo Online)



În prezent comuna Cosâmbești nu dispune de stație de epurare și rețea de canalizare. Această investiție este prioritară a se realiza în anii următori, în funcție de disponibilitățile financiare.

#### **Alimentarea cu gaze naturale**

În prezent în comună nu există rețea de gaze naturale. S-a încheiat un contract de parteneriat cu următoarele comune: Mărculești, Bucu, Gheorghe Lazăr, Scânteia și Valea Ciorii pentru accesarea programului „Dezvoltarea rețelelor inteligente de distribuție a gazelor naturale în vederea creșterii nivelului de flexibilitate, siguranță, eficiență în operare, precum și de integrare a activităților de transport, distribuție și consum final” în vederea înființării rețelei inteligente de gaze la nivelul întregii comunei. Această investiție este prioritară a se realiza în anii următori, în funcție de disponibilitățile financiare.

#### **Alimentarea cu energie termică**

În prezent alimentarea cu căldură a locuințelor și a instituțiilor publice se realizează cu sobe, centrale termice pe combustibil solid, radiatoare electrice. Combustibilul utilizat este constituit din lemne de foc, cărbuni, curent electric.

#### **Alimentarea cu energie electrică**

Pe raza comunei Cosâmbești rețeaua de alimentare cu energie electrică asigură necesarul de energie pentru întreg teritoriul comunei.



### **Iluminatul public**

Rețeaua de iluminat public acoperă toată suprafața comunei Cosâmbești, fiind modernizată și extinsă recent.

### **Colectare deșeuri**

Sistemul de colectare deșeuri menajere este deținut de Polaris Holding SRL – Slobozia, iar în prezent este acoperită întreaga comunitate cu privire la colectarea deșeurilor menajere.

### **Transportul în comun**

Transportul în comun se realizează cu autobuze asigurate de societăți de transport persoane care dețin licență pentru desfășurarea unor astfel de activități.

### **Rețea de drumuri locale**

Calea de acces în localitatea se realizează prin DJ 201. Starea drumurilor este în general bună.

Pe viitor se urmărește accesarea de fonduri nerambursabile pentru asfaltarea și pietruirea de drumuri care nu se află într-o stare bună, dar și pentru realizarea trotuarelor și aleilor pietonale.

## **POPULAȚIA**

### **Evoluția populației și potențialul demografic**

Populația comunei Cosâmbești raportată la perioada de referință 2016-2021, conform informațiilor statistice, la nivelul localității se prezintă astfel:

- Totalul populației este în scădere de la 1846 persoane în 2016 la 1800 persoane în 2021;
- Populația masculină cunoaște o oscilație pozitivă de la 2017 la 2018, după care este în scădere până în 2021;
- Populația feminină este în scădere de la 931 persoane în 2016 la 897 persoane în 2021;
- Există o majoritate a persoanelor cu vârste cuprinse între 45-49 de ani și 50-54 de ani;
- Populația tânără cu vârste între 15-19 de ani se află în scădere;
- Populația cu vârste cuprinse între 50-54 de ani și 80-84 de ani este în



ușoară creștere;

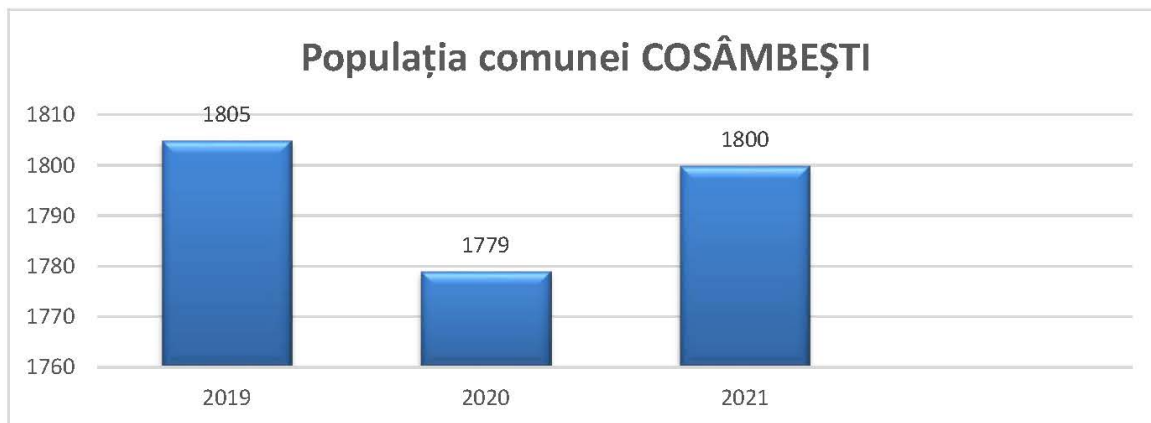
– Populația între 30-34 de ani este în creștere, în cei cinci ani ajungându-se la un număr de 167 de persoane (în anul 2021), de la 113 de persoane (în anul 2016);

– Numărul copiilor de la 0-4 ani este în scădere, dovadă a unei natalități scăzute.

### Populația pe grupe de vârstă - comuna Cosâmbești

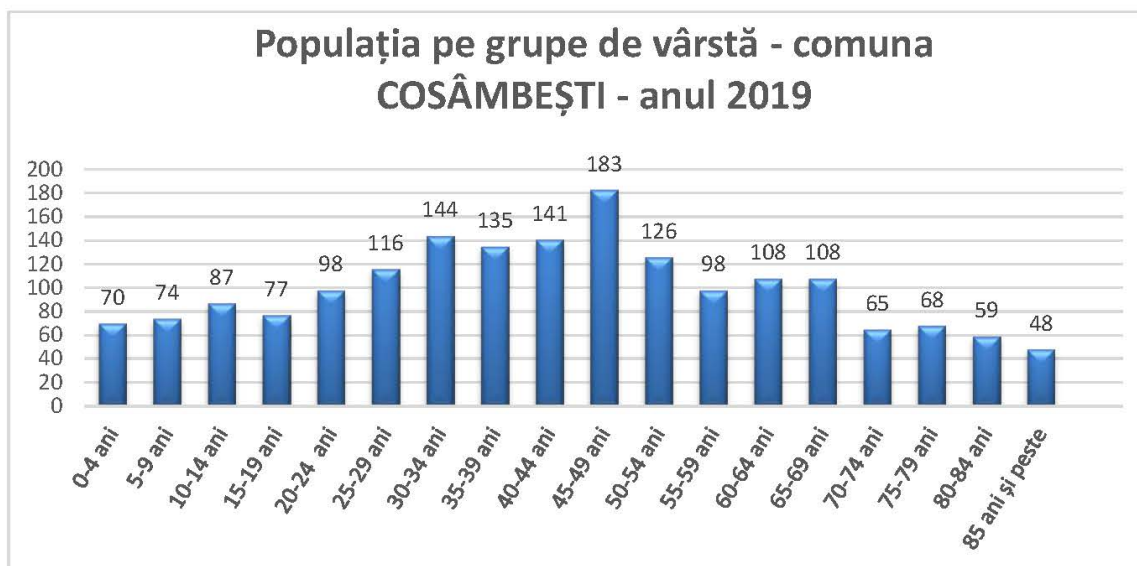
Grupe de vârstă	Sexe	Anul 2019	Anul 2020	Anul 2021
		UM: Număr persoane		
0-4 ani	Total	70	57	63
5-9 ani	Total	74	80	84
10-14 ani	Total	87	77	85
15-19 ani	Total	77	79	70
20-24 ani	Total	98	101	106
25-29 ani	Total	116	99	100
30-34 ani	Total	144	159	167
35-39 ani	Total	135	121	111
40-44 ani	Total	141	146	148
45-49 ani	Total	183	164	164
50-54 ani	Total	126	155	174
55-59 ani	Total	98	86	86
60-64 ani	Total	108	108	100
65-69 ani	Total	108	92	88
70-74 ani	Total	65	83	88
75-79 ani	Total	68	57	55
80-84 ani	Total	59	68	62
85 ani și peste	Total	48	47	49
<b>TOTAL</b>	<b>Total</b>	<b>1805</b>	<b>1779</b>	<b>1800</b>

(sursa: Institutul Național de Statistică, Tempo Online)

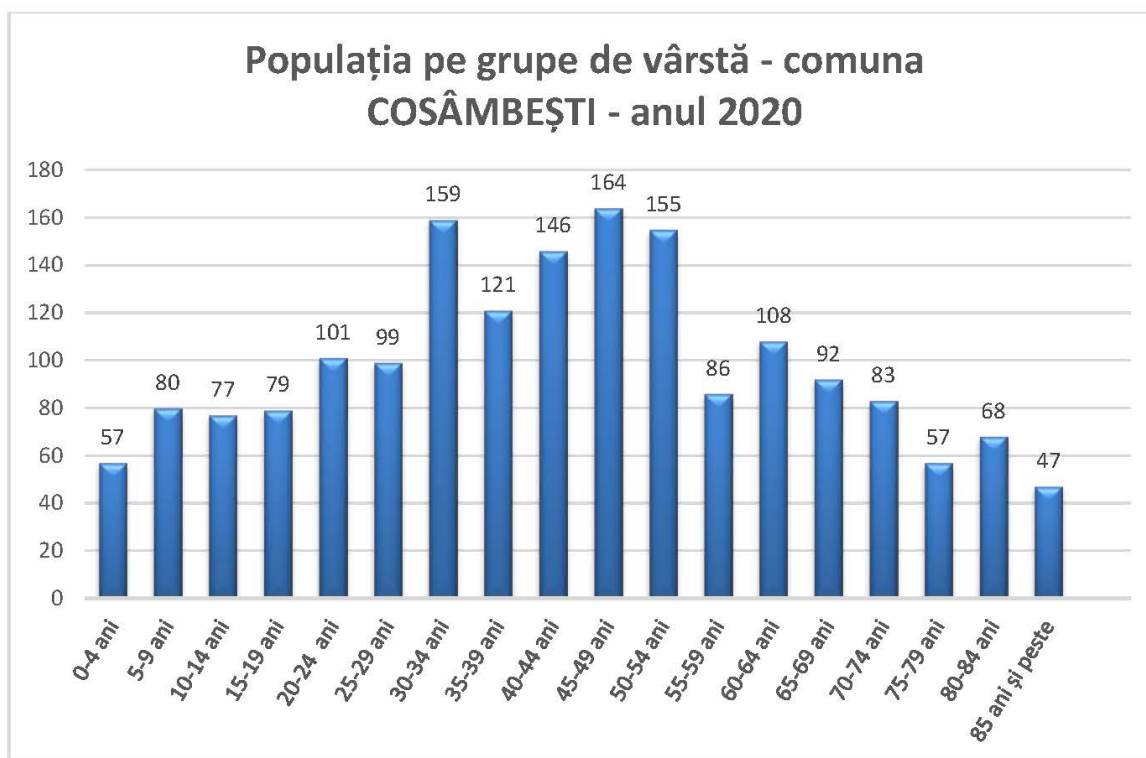




(sursa: Institutul Național de Statistică, Tempo Online)

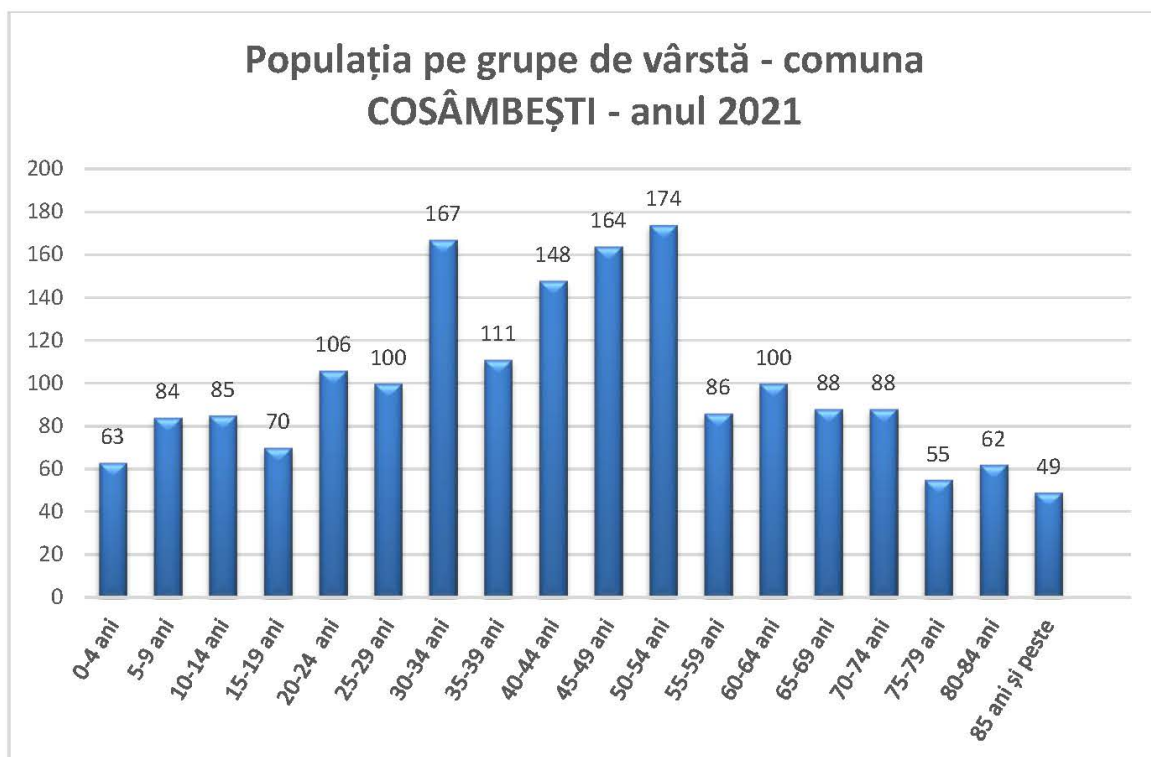


(sursa: Institutul Național de Statistică, Tempo Online)



(sursa: Institutul Național de Statistică, Tempo Online)





(sursa: Institutul Național de Statistică, Tempo Online)

Analiza comparativă a datelor privind evoluția principalelor grupe ale populației în perioada 2016 - 2021, relevă o tendință de scădere a numărului populației active, care se suprapune peste un sold pozitiv al migrării, fapt cauzat îndeosebi deplasării populației active către locurile de muncă din alte localități, și chiar străinătate. Un alt factor îl reprezintă îmbătrânirea populației.

Și în comuna Cosâmbești, precum la nivel național, există tendința de deplasare a locuitorilor dinspre mediul rural spre cel urban din imediata apropiere, cauzată de migrarea forței de muncă, astfel scăzând locuitorii activi din localitate.

Sporul natural al comunei Cosâmbești în cei cinci ani analizați este ușor negativ, rata mortalității fiind mai ridicată decât cea a natalității. Astfel, în tot intervalul studiat, 2015-2019 s-au născut 58 de persoane și au murit 167 persoane.

Raportul de dependență demografică se referă la existența persoanelor active și a celor inactive și la legătura dintre acestea. Persoanele până la 14 ani și peste 60 reprezintă persoanele inactive iar cele între 14-60 de ani, persoanele active.



În cazul comunei Cosâmbești situația se prezintă astfel:

Comuna Cosâmbești	Anul 2016	Anul 2017	Anul 2018	Anul 2019	Anul 2020	Anul 2021
	<b>UM: Persoane</b>					
<b>Populație totală</b>	1846	1839	1824	1805	1779	1800
<b>Populație activă</b>	1240	1219	1211	1186	1167	1181
<b>Populație inactivă</b>	606	620	613	619	612	619

(sursa: Insitutul Național de Statistică, Tempo Online)

Având o suprafață totală de 4.750 ha, comuna Cosâmbești cunoaște o scădere a densității populației începând cu anul 2016. În anul 2016 existau 38,86 persoane/km pătrat, urmând ca în anii 2020 și 2021 să existe 37,45, respectiv 37,89 persoane/km patrat.

#### Densitatea populației - comuna Cosâmbești

Indicatori	Unitate de măsură	Anul	Anul	Anul	Anul	Anul	Anul
		2016	2017	2018	2019	2020	2021
		<b>UM: Km pătrați</b>					
<b>Suprafață</b>	<b>Km patrați</b>	47,50	47,50	47,50	47,50	47,50	47,50
<b>Populație</b>	<b>Persoane</b>	1846	1839	1824	1805	1779	1800
<b>Densitate</b>	<b>Persoane/ km patrat</b>	38,86	38,71	38,40	38,00	37,45	37,89

(sursa: Insitutul Național de Statistică, Tempo Online)

Rata regresiei populației la nivelul teritoriului comunei Cosâmbești este un fenomen direct legat de aspectele socio-economice cu care se confruntă populația.

**Mișcarea naturală și mișcarea migratorie a populației**

<b>Anul 2015</b>		
<b>Indicator</b>	<b>UM</b>	<b>Valoare</b>
<b>Născuți vii</b>	<b>Număr persoane</b>	<b>12</b>
<b>Decedați</b>	<b>Număr persoane</b>	<b>39</b>
<b>Căsătorii</b>	<b>Număr</b>	<b>8</b>
<b>Divorțuri</b>	<b>Număr</b>	<b>2</b>
<b>Stabiliri cu reședința</b>	<b>Număr persoane</b>	<b>11</b>
<b>Plecări cu reședința</b>	<b>Număr persoane</b>	<b>13</b>

(sursa: Institutul Național de Statistică, Tempo Online)

În anul 2015 caracteristicile privind sporul natural din comuna Cosâmbești, se prezintă astfel: 12 născuți vii și 39 de persoane decedate. Asemeni anilor 2018 și 2019 au avut loc mai multe plecări cu reședința – 13 persoane, în comparație cu stabilirile de reședință – 11 persoane. În ceea ce privește starea civilă, au avut loc 8 căsătorii și 2 divorțuri.

<b>Anul 2016</b>		
<b>Indicator</b>	<b>UM</b>	<b>Valoare</b>
<b>Născuți vii</b>	<b>Număr persoane</b>	<b>17</b>
<b>Decedați</b>	<b>Număr persoane</b>	<b>32</b>
<b>Căsătorii</b>	<b>Număr</b>	<b>8</b>
<b>Divorțuri</b>	<b>Număr</b>	<b>1</b>
<b>Stabiliri cu reședința</b>	<b>Număr persoane</b>	<b>19</b>
<b>Plecări cu reședința</b>	<b>Număr persoane</b>	<b>18</b>

(sursa: Institutul Național de Statistică, Tempo Online)

Anul 2016 se caracterizează prin nașterea a 17 persoane și moartea a 32 de persoane. Au loc mai puține plecări cu reședința din comuna Cosâmbești – 18 persoane față de stabilirile de reședință – 19 persoane. În comuna Cosâmbești, în 2016 au fost 8 căsătorii și un divorț.

<b>Anul 2017</b>		
<b>Indicator</b>	<b>UM</b>	<b>Valoare</b>
<b>Născuți vii</b>	<b>Număr persoane</b>	<b>10</b>
<b>Decedați</b>	<b>Număr persoane</b>	<b>37</b>
<b>Căsătorii</b>	<b>Număr</b>	<b>16</b>
<b>Divorțuri</b>	<b>Număr</b>	<b>1</b>
<b>Stabiliri cu reședința</b>	<b>Număr persoane</b>	<b>14</b>
<b>Plecări cu reședința</b>	<b>Număr persoane</b>	<b>16</b>

(sursa: Institutul Național de Statistică, Tempo Online)



În anul 2017 caracteristicile privind sporul natural din comuna Cosâmbești, se prezintă astfel: 10 născuți vii, 37 persoane decedate. Au avut loc mai multe plecări cu reședința – 16 persoane, în comparație cu stabilirile de reședință - 14 persoane. În ceea ce privește starea civilă, au avut loc 16 căsătorii și un divorț în anul 2017.

<b>Anul 2018</b>		
<b>Indicator</b>	<b>UM</b>	<b>Valoare</b>
<b>Născuți vii</b>	<b>Număr persoane</b>	<b>10</b>
<b>Decedați</b>	<b>Număr persoane</b>	<b>29</b>
<b>Căsătorii</b>	<b>Număr</b>	<b>15</b>
<b>Divorțuri</b>	<b>Număr</b>	<b>3</b>
<b>Stabiliri cu reședință</b>	<b>Număr persoane</b>	<b>8</b>
<b>Plecări cu reședință</b>	<b>Număr persoane</b>	<b>24</b>

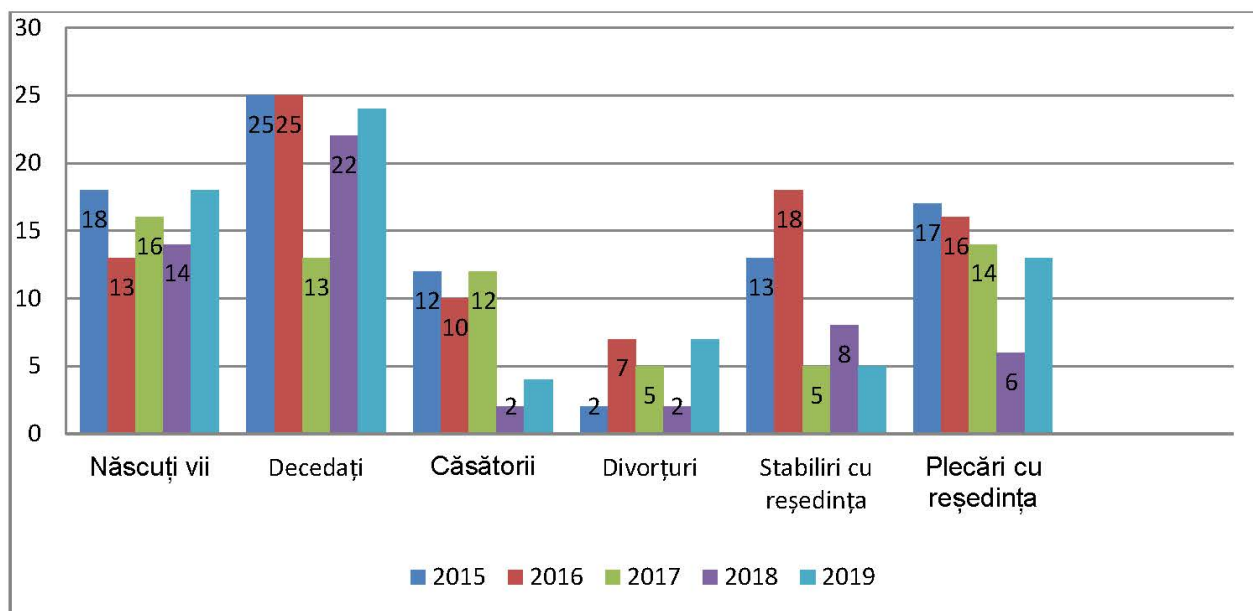
(sursa: Institutul Național de Statistică, Tempo Online)

În anul 2018 s-au născut 10 persoane și au murit 29 de persoane - mortalitatea fiind mai ridicată decât natalitatea. Au avut loc un număr mai mare de plecări cu reședința - 24 persoane față de cele care s-au stabilit cu reședința - 8 persoane. Au avut loc 15 căsătorii și doar 3 divorțuri.

<b>Anul 2019</b>		
<b>Indicator</b>	<b>UM</b>	<b>Valoare</b>
<b>Născuți vii</b>	<b>Număr persoane</b>	<b>9</b>
<b>Decedați</b>	<b>Număr persoane</b>	<b>30</b>
<b>Căsătorii</b>	<b>Număr</b>	<b>12</b>
<b>Divorțuri</b>	<b>Număr</b>	<b>2</b>
<b>Stabiliri cu reședință</b>	<b>Număr persoane</b>	<b>9</b>
<b>Plecări cu reședință</b>	<b>Număr persoane</b>	<b>22</b>

(sursa: Institutul Național de Statistică, Tempo Online)

În anul 2019 s-au născut 9 persoane și au murit 30 de persoane. Numărul persoanelor care au plecat cu reședința este de 22, stabilindu-se în comună un număr de 9 persoane. Au avut loc 12 căsătorii și 2 divorțuri.



În perioada de timp studiată, raportat la numărul total de stabiliri în comună, numărul plecărilor este de 93 de persoane în cinci ani, față de 61 de persoane stabilite.

Numărul căsătoriilor a crescut în anii 2017 și 2018 iar cel al divorțurilor a rămas constant, fapt observat în evoluția anului 2019 față de 2015. În perioada celor cinci ani au fost 59 de căsătorii și 9 divorțuri, și se încurajează formarea familiilor în cadrul comunei Cosâmbești precum și în toate zonele rurale.

În județul Ialomița, numărul populației ocupate, civilă, a cunoscut fluctuații de-a lungul celor cinci ani.

Dintre aceștia, jumătate au drept activități ale economiei naționale agricultura, silvicultura și pescuitul.

În concluzie, putem spune că populația comunei Cosâmbești și a localităților aparținătoare prezintă un echilibru relativ, atât din punct de vedere al structurii pe sexe, cât și pe grupe de vârstă și se manifestă o tendință a lipsei de vitalitate, pe fondul unui bilanț natural negativ și al unui bilanț migratoriu negativ.

*\*Datele despre populație au fost extrase de pe site-ul Institutului Național de Statistică, Tempo Online*



## **EDUCAȚIE, CULTURĂ ȘI SPORT**

### **Învățământ**

Infrastructura de învățământ a comunei Cosâmbești are următoarea componență:

- Învățământ primar – 49 elevi
- Învățământ gimnazial – 43 elevi
- Grădinița – 42 copii

Pe viitor se intenționează modernizarea și dotarea școlilor și grădiniței comunei.

### **Cultură, sport și agrement**

Comuna Cosâmbești beneficiază de un Cămin Cultural, care ar trebui modernizat și dotat în perioada următoare.

Pe raza comunei sunt două Biserici („Sf. Ierarh Nicolae” și Înălțarea Domnului”) și 8 monumente istorice.

În comuna Cosâmbești se află ansamblul conacului Bolomey, monument istoric de arhitectură de interes național, format din conacul propriu-zis și o anexă. El datează din 1898 și se află în satul Cosâmbești.

În rest, în comună se mai află șapte obiective incluse în lista monumentelor istorice din județul Ialomița ca monumente de interes local. Două dintre ele sunt clasificate ca situri arheologice — așezarea medievală timpurie din secolele al IX-lea–al XI-lea de la Cosâmbești și cea similară de la Ghimbășani. Patru obiective sunt clasificate ca monumente de arhitectură, toate în satul Cosâmbești — casa Gheorghe Popescu (1880), biserica „Sfântul Nicolae” (1859), casa Cristofor Zupcu (secolul al XX-lea) și casa Frusina Popescu (1891). Un ultim monument, clasificat ca monument funerar sau memorial, îl constituie cele două cruci de piatră, datând din 1818 și 1821, aflate în curtea școlii.

În comuna Cosâmbești există o bază sportivă Ghimbășani - Stadionul Ghimbășani. De asemenea, comuna deține o bibliotecă în incinta Căminului Cultural.

În perioada următoare se intenționează realizarea unui proiect de înființarea a unui parc, unui teren de sport cu gazon sintetic, zone de agrement, etc.



## **SĂNĂTATE ȘI ASISTENȚĂ SOCIALĂ**

### **Sănătate**

În prezent, pentru asigurarea sănătății umane, în comuna Cosâmbești există un dispensar medical astfel:

- Dispensar Uman (în Cosâmbești)
- 2 Farmacii

Distanța față de cel mai apropiat spital, cel de la Slobozia, Spitalul Județean de Urgență, este de 7 km.

Sănătatea animalelor este asigurată prin intermediul unui singur cabinet veterinar situat în Cosâmbești.

### **Asistență socială**

În perioada următoare, conform Strategiei de Dezvoltare Locală 2021-2027 comuna Cosâmbești dorește înființarea unui centru social multifuncțional.

### **Alte servicii conexe**

Siguranța cetățeanului este tratată în comuna Cosâmbești din prisma infraccționalității comune. Forțele de ordine din comuna Cosâmbești sunt constituite din poliție. Serviciul Voluntar pentru Situații de Urgență al comunei Cosâmbești este un serviciu organizat cu personal propriu și voluntar, în scopul apărării vieții, avutului public și/sau a celui privat împotriva incendiilor și a altor calamități, în sectorul de competență stabilit. Conform legii, Serviciul Voluntar pentru Situații de Urgență se află în subordinea Consiliului Local al comunei Cosâmbești, este asigurat din punct de vedere financiar de la bugetul local, iar activitatea acestuia este coordonată de primarul comunei.

## **CONCLUZII**

În urma interpretării informațiilor statistice de la nivelul localității Cosâmbești din Județul Ialomița, se pot extrage următoarele concluzii:

- Populația totală a comunei Cosâmbești prezintă o ușoară scădere la nivelul anului 2021 față de anii trecuți;
- Legat de piramida vârstelor, aceasta prezintă o pronunțată deplasare a centrului



de greutate spre grupurile de vârstă de peste 40 de ani;

- Numărul persoanelor tinere între 15 și 29 de ani este în scădere;
- Natalitatea prezintă un curs descendent, numărul copiilor de la 0 la 4 ani fiind tot mai mic;
- Există o tendință de scădere a populației active, fapt cauzat îndeosebi prin deplasarea populației active către locurile de muncă existente în localitățile apropiate;
- Sporul natural este negativ, rata mortalității fiind ușor mai ridicată decât cea a natalității.
- Comuna Cosâmbești prezintă o populație majoritar îmbătrânită. Rata scăzută a natalității are cauze multiple, dar dintre acestea se detașează starea precară a calității vieții, inexistența certitudinii zilei de mâine, situație care va persista până când va crește standardul de viață;
- Densitatea populației cunoaște o scădere începând cu anul 2016, ajungând de la 38,86 persoane/km pătrat, la 37,89 persoane / km pătrat;
- În perioada de timp studiată, raportat la numărul total de stabiliri în comună, numărul plecărilor este de 93 de persoane în cinci ani, față de 61 de persoane stabilite.
- Numărul căsătoriilor a crescut în anii 2017 și 2018 iar cel al divorțurilor a rămas constant, fapt observat în evoluția anului 2019 față de 2015. În perioada celor cinci ani au fost 59 de căsătorii și 9 divorțuri, și se încurajează formarea familiilor în cadrul comunei Cosâmbești precum și în toate zonele rurale.
- În județul Ialomița, dintr-un număr de 97,7 mii de persoane, 43,5 de mii lucrează în domeniul agriculturii, silviculturii și pescuitului, însemnând că acest județ continuă să prezinte un important potențial agrar;
- În anii analizați, numărul salariaților din comuna Cosâmbești a scăzut, de la 82 de persoane în anul 2015, la 77 persoane în anul 2019;
- Principala ocupație a locuitorilor este agricultura, respectiv creșterea animalelor și cultivarea pământului. Comuna Cosâmbești dispune de 4.750 Ha teren, din care conform datelor statistice de la Direcția Județeană de Statistică Ialomița se prezintă astfel: 4.218 - teren agricol din care 3.787 suprafață arabilă, 33 vii și pepiniere viticole.





## 5.2 Analiza opiniei populației

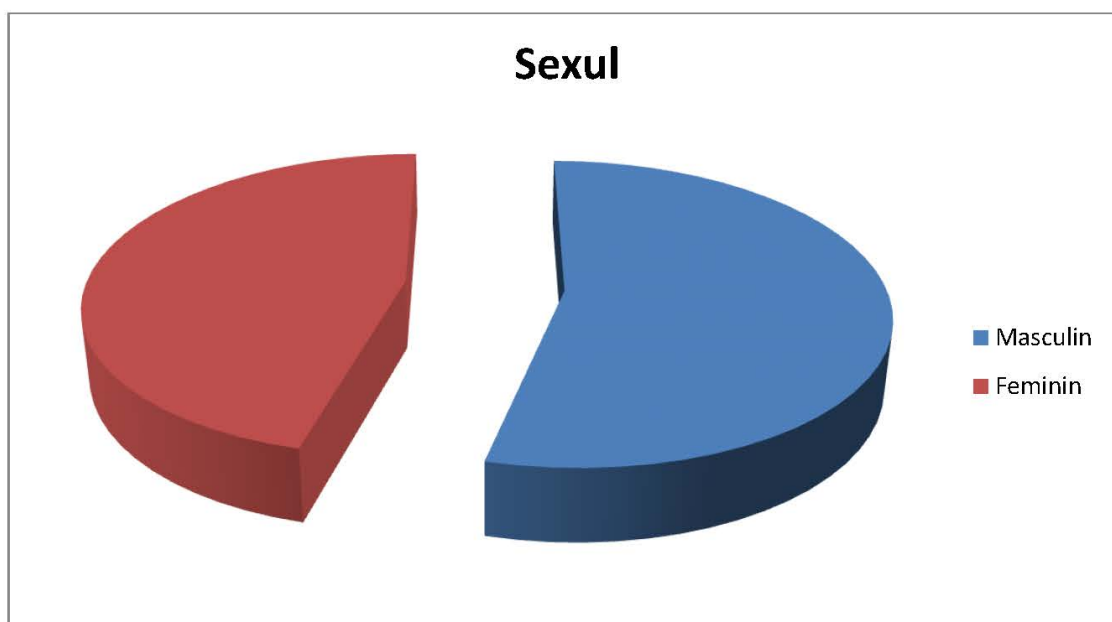
Opinia cetățenilor comunei Cosâmbești este în spiritul dezvoltării zonei din punct de vedere economic și social, prin mai buna valorificare a resurselor locale, crearea locurilor de muncă, modernizarea infrastructurilor de drumuri și implementarea unui sistem de colectare selectivă a deșeurilor în deplin respect față de mediul înconjurător.

Atât strategia de dezvoltare locală, cât și mecanismele instituționale implicate în procesul de implementare trebuie să țină cont de interesele comunității, care au fost exprimate prin intermediul sondajului de opinie și se regăsesc în portofoliul de proiecte prioritare ale comunei.

Prin intermediul sondajului de opinie au fost aplicate chestionare cetățenilor comunei Cosâmbești pentru a afla părerea locuitorilor cu privire la prioritățile de dezvoltare ale comunei pe următorii ani.

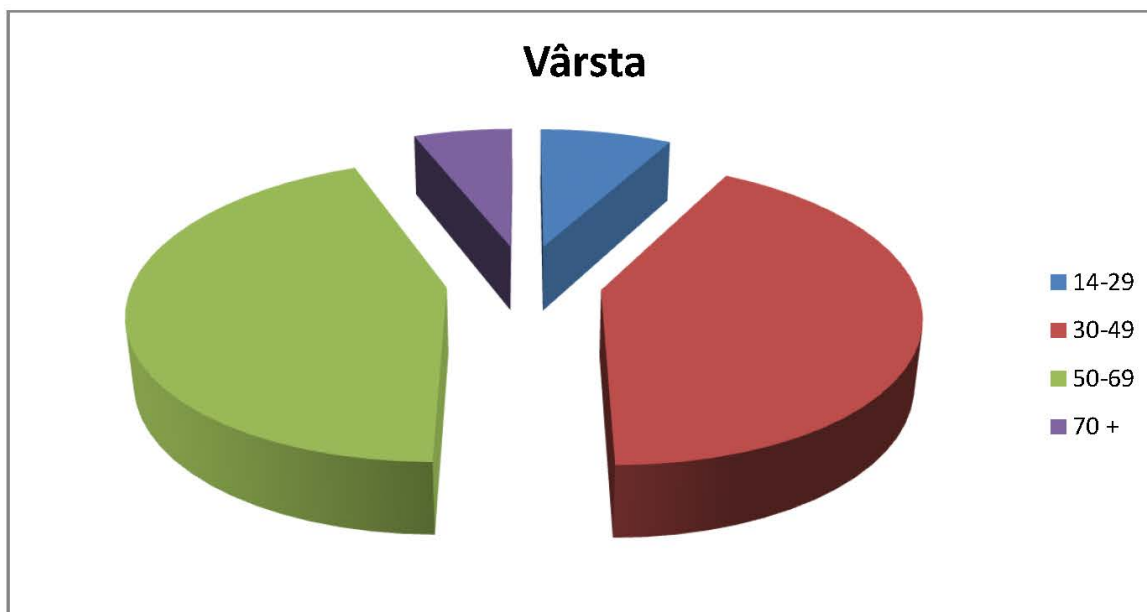
La sondajul de opinie au participat cetățeni din localitățile componente comunei reprezentând aproximativ 3% din totalul populației stabile la nivelul comunității.

Procentul populației masculine a fost ușor mai mare decât procentul populației feminine.

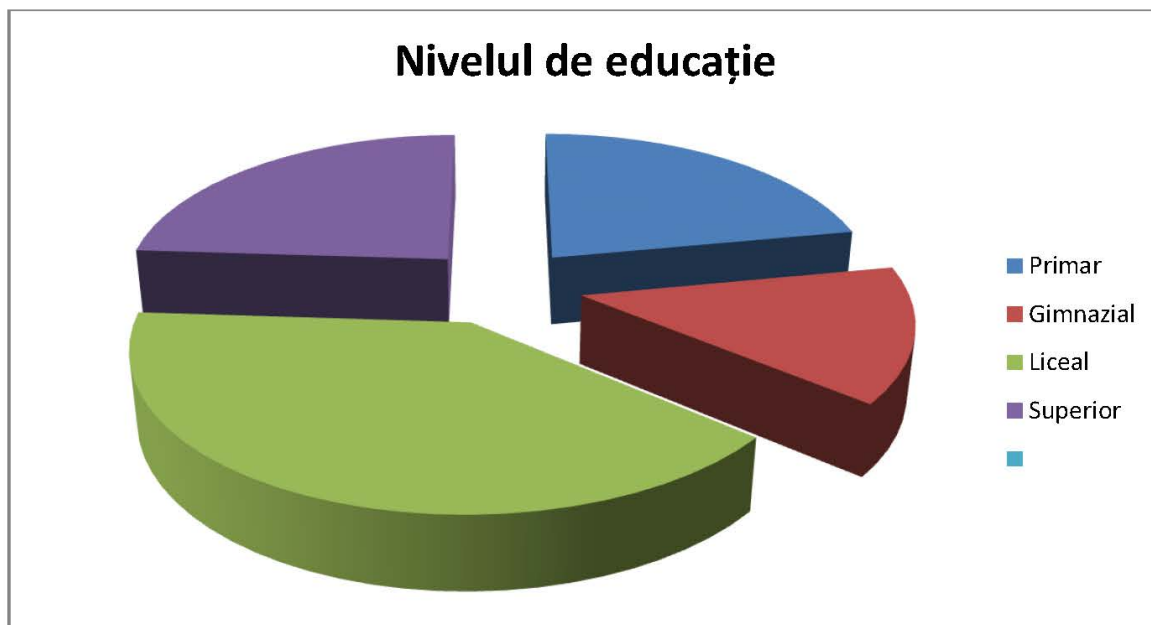




Participanții la sondajul de opinie au fost grupați în patru grupe după vârstă (14-29 ani; 30- 49 ani; 50-69 ani; >70 ani).



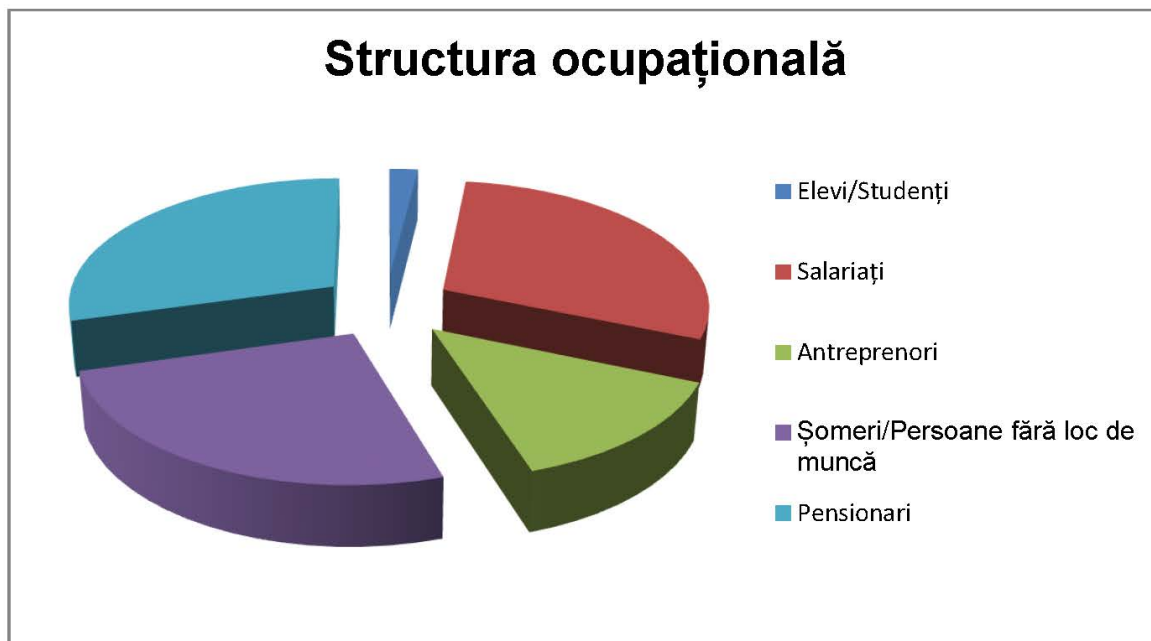
Nivelul de educație al celor care au participat la sondajul de opinie, potrivit propriilor declarații:



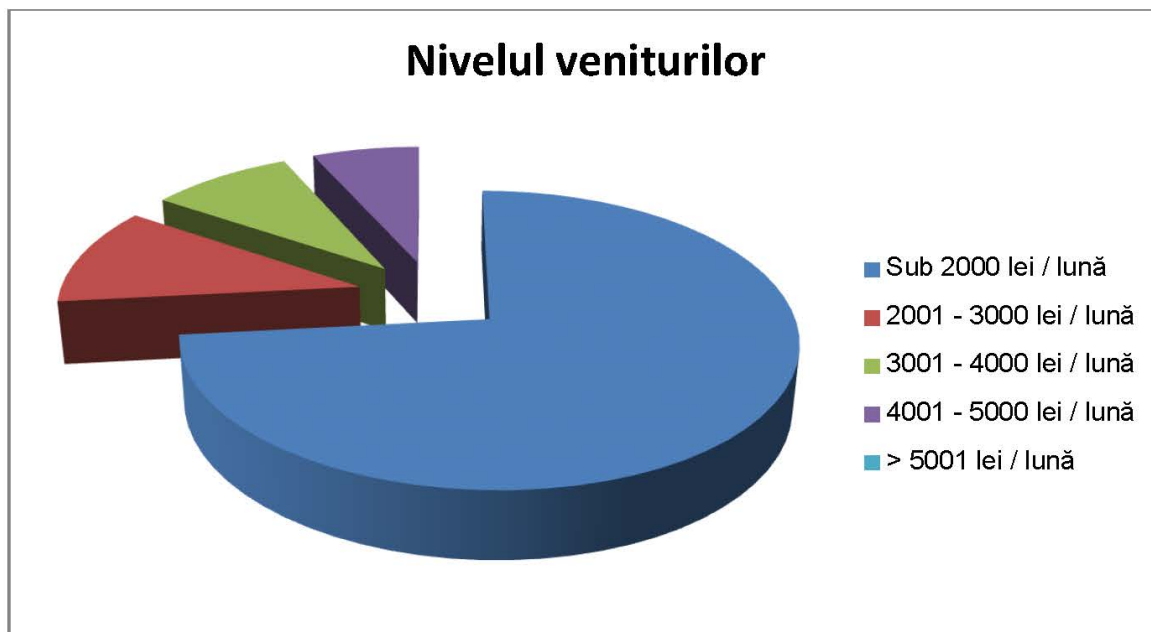
La sondajul de opinie, potrivit propriilor declarații, au participat salariați, pensionari, șomeri sau persoane fără loc de muncă, elevi sau studenți, antreprenori.



Structura ocupațională se prezintă astfel:

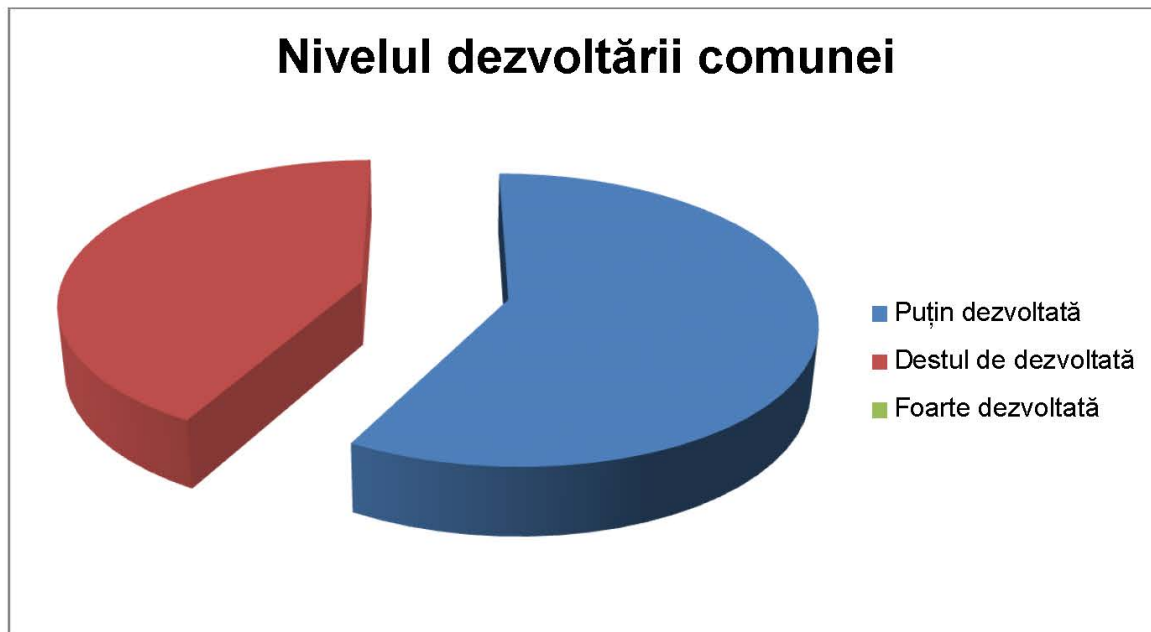


Pentru început li s-a cerut participanților să încadreze nivelul veniturilor lunare pe familie. Răspunsurile acestora s-au încadrat în următoarele valori:





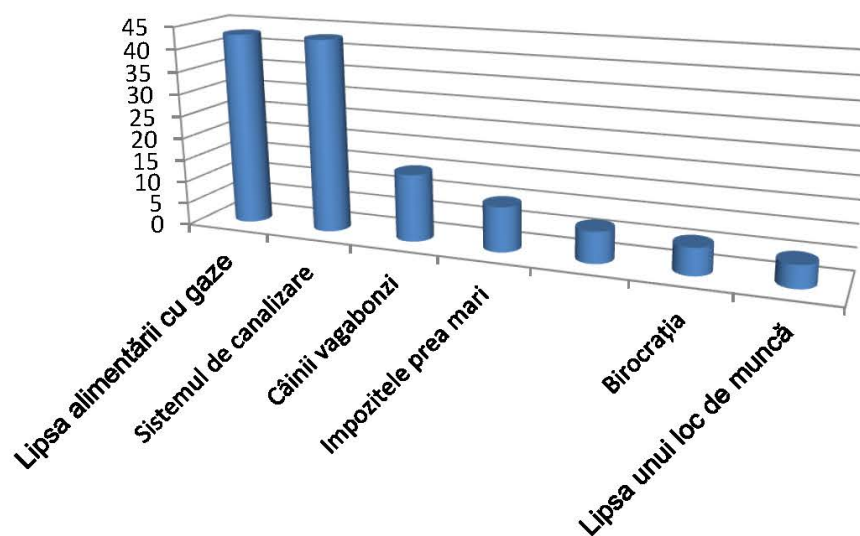
Prima întrebare a fost legată de opinia cu privire la nivelul de dezvoltare al comunei. Răspunsurile au fost încadrate în trei categorii: puțin dezvoltată, destul de dezvoltată și foarte dezvoltată.



Cea de-a doua întrebare a fost legată de enumerarea a trei probleme sau nevoi cu care se confruntă persoana chestionată sau familia acestuia. Răspunsurile au fost foarte variate, cum ar fi: starea drumurilor sau a trotuarelor, căldura din locuințe, lipsa alimentării cu gaze, câinii vagabonzi, lipsa banilor, lipsa locului de muncă, birocrăția, poluarea, lipsa canalizării, lipsa timpului liber, transportul în comun, lipsa de comunicare, impozitele prea mari, alimentarea cu apă, lipsa unei platforme de gunoi, rigolele șanțurilor, amenajarea lacurilor, iarba mare în zonele de trafic, toaletarea copacilor. În ordinea frecvenței răspunsurilor date, privind primele probleme sau nevoi, situația se prezintă astfel:

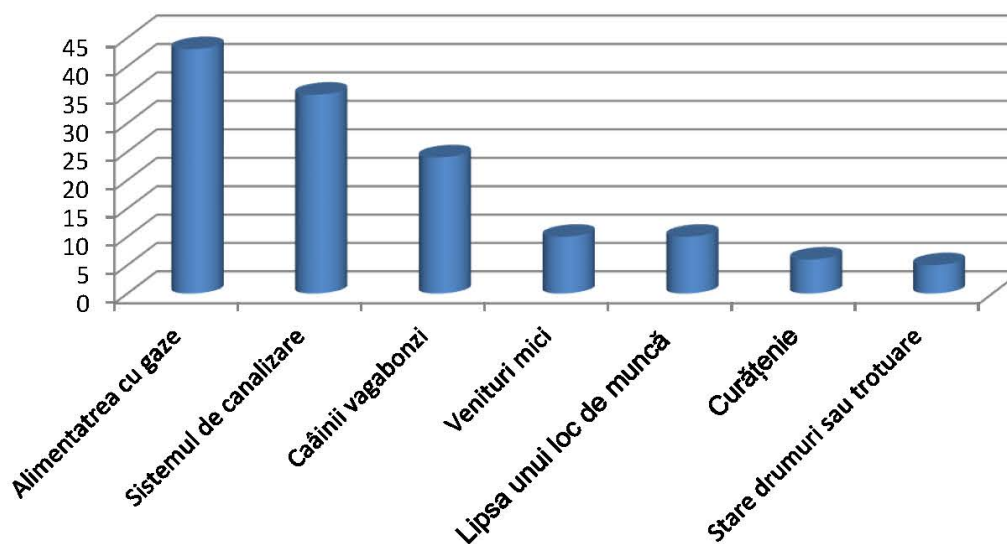


## Nevoie sau problemă personală



A treia întrebare a fost legată de nevoile sau problemele cu care se confruntă locuitorii comunei, în general. În mare parte răspunsurile coincid cu cele date la întrebarea precedentă, însă ponderea este alta. Situația acestor răspunsuri se prezintă astfel:

## Nevoie sau problemă comunitară

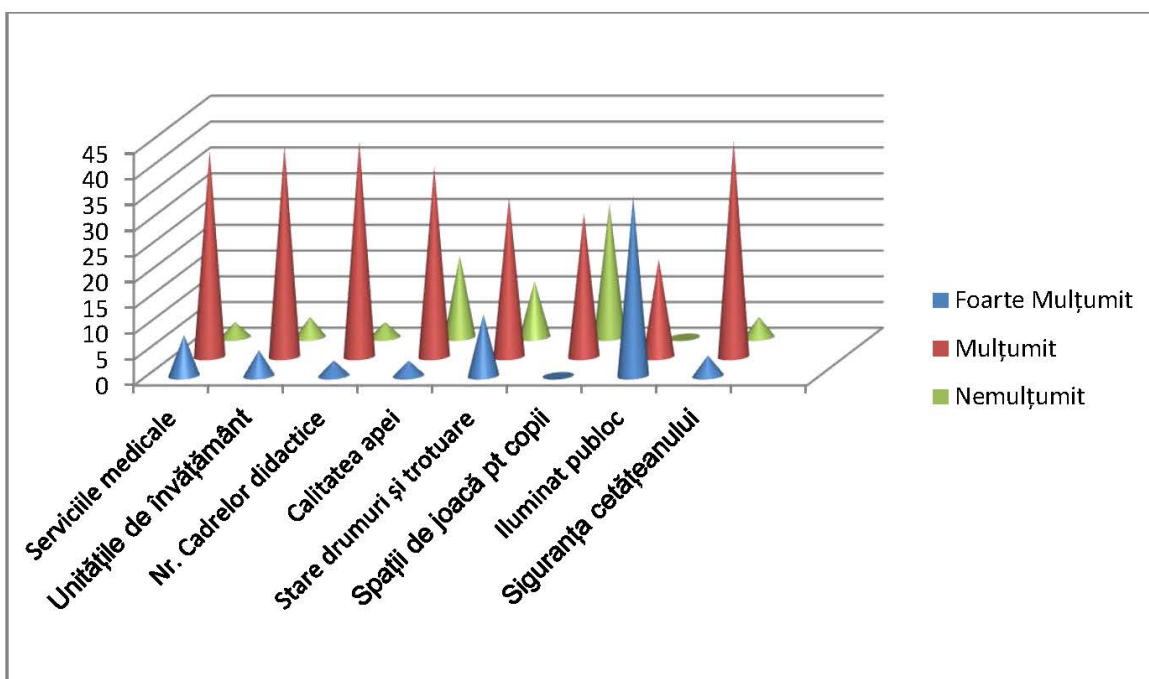




Cât de mulțumit sunteți în legătură cu .... ?

- Serviciile medicale
- Unitățile de învățământ
- Numărul cadrelor didactice
- Calitatea apei potabile din comună
- Starea drumurilor și a trotuarelor din comună
- Spații de joacă pentru copii
- Iluminat public
- Siguranța cetățeanului

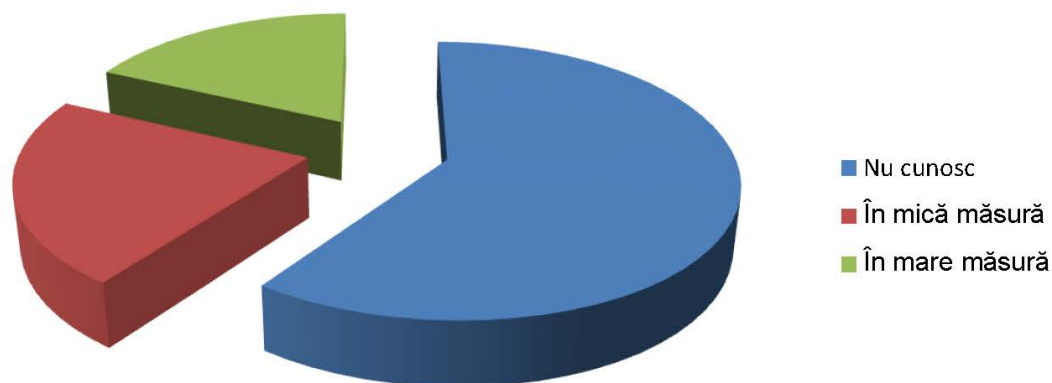
Situația procentuală se prezintă astfel:



La întrebarea „În ce măsură cunoașteți ce hotărâri sunt luate de Consiliul Local Cosâmbești“, mai mult de jumătate dintre respondent nu cunosc aceste hotărâri. Răspunsurile au putut fi date prin: nu cunosc; în mică măsură; în mare măsură. Rezultatele sunt următoarele:

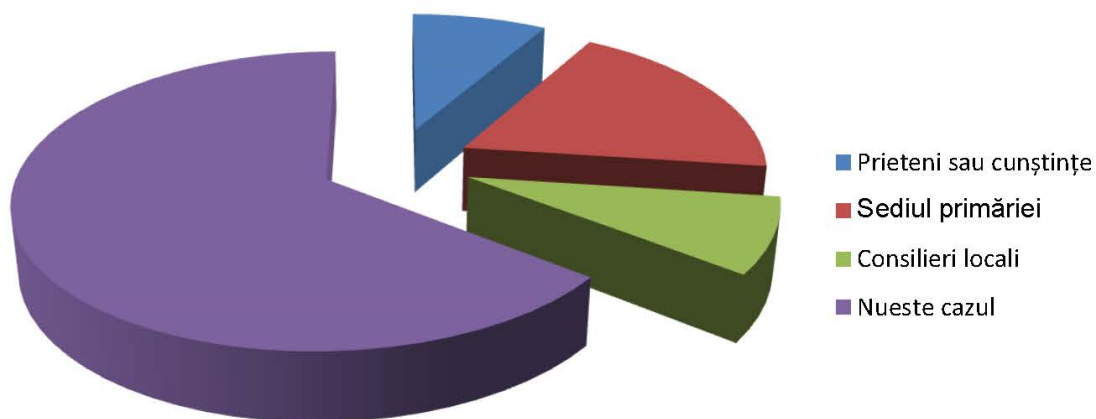


## În ce măsură cunoașteți ce hotărâri sunt luate de Consiliul Local Cosâmbești?



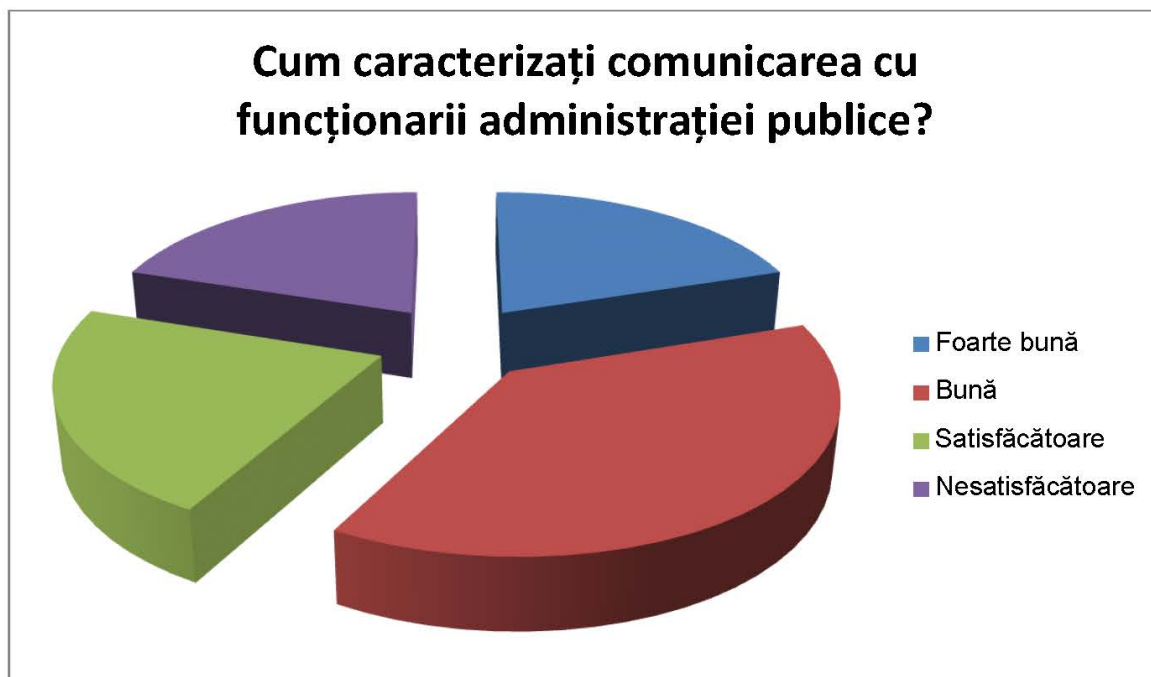
Cei care au răspuns „în mică măsură” sau „în mare măsură” au dat următoarele răspunsuri la întrebarea legată „De unde ați aflat de deciziile luate de Consiliul Local Cosâmbești?”:

## De unde ați aflat de deciziile luate de Consiliul Local Cosâmbești?





Următoarea întrebare adresată participanților la chestionare a fost “Cum caracterizați comunicarea cu funcționarii administrației publice?”, iar răspunsurile se regăsesc mai jos:

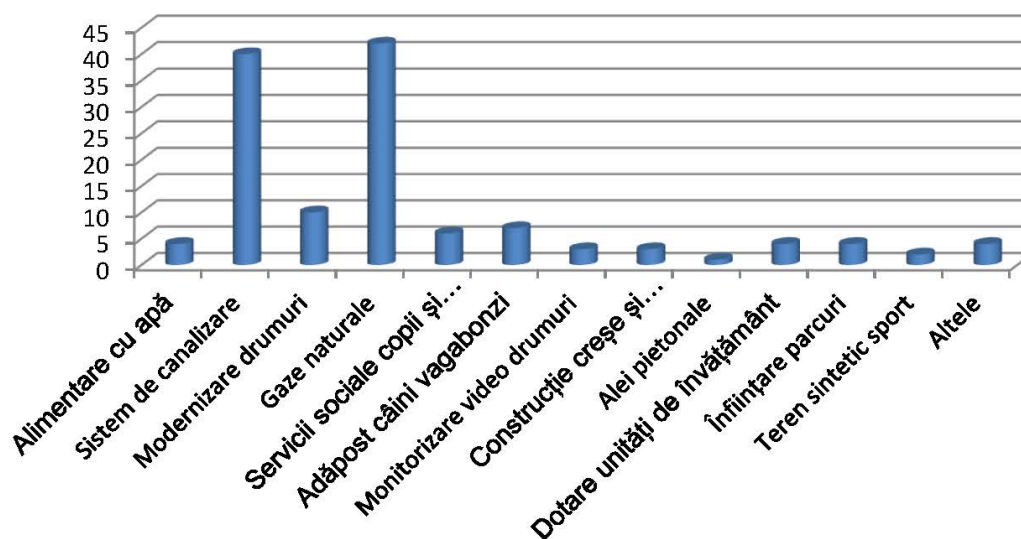


Pentru persoanele intervievate este foarte importantă înființarea rețelei de gaze naturale, sistemul de canalizare, modernizarea drumurilor și a străzilor comunale. De asemenea, este importantă înființarea de servicii sociale pentru copii și bătrâni, înființarea unui adăpost pentru câinii vagabonzi, monitorizarea drumurilor prin sistem video, construcția de creșe și grădinițe cu program prelungit, extinderea alimentării cu apă, dotarea unităților de învățământ, înființare parcuri, înființare teren sintetic de sport, amenajare lacuri, stație de autobus, zonă de agrement. Procentele răspunsurilor date sunt diferite, fiind prezentate în situația de mai jos:





## Nevoi / proiecte comunitare



O altă întrebare a fost legată de așteptările pe care persoanele chestionate le au de la autoritățile locale. Răspunsurile au fost foarte variate cum ar fi: să atragă investiții și finanțări europene, să comunice mai mult cu cetățenii, să se implice mai mult în rezolvarea problemelor comunitare, să găsească soluții pentru a se înființa mai multe locuri de muncă, să ajute mai mult persoanele vârstnice, să aibă preocupări pentru protecția mediului, să înființeze colectarea selectivă a deșeurilor, să se preocupe pentru siguranța cetățenilor, să modernizeze șanțurile și rigolele.



### **Concluzii**

Chestionarele au fost aplicate pentru a putea stabili direcțiile de dezvoltare viitoare ale comunei Cosâmbești. Pentru aceasta s-au utilizat opiniile persoanelor care locuiesc în comună și care cunosc situația specifică. Această cercetare de tip sociologic a avut ca scop identificarea modului în care respondenții la chestionare percep situația actuală în comuna Cosâmbești, gradul de mulțumire al acestora, principalele idei de dezvoltare și problemele care se doresc soluționate.

În urma sondajului de opinie se pot trage mai multe concluzii. În primul rând, în continuare, principala nevoie a majorității locuitorilor comunei este legată de existența unui loc de muncă și/sau de veniturile mici, chiar dacă acestea au crescut, prețurile fiind mult prea mari pentru nivelul acestor venituri. Procentele arată un venit mic pe familie redus pentru majoritatea populației (66%). Doar 6% dintre familii au un venit cuprins între 4001 și 5000 lei și 6% peste 5001 lei, în condițiile în care familia medie este formată din 3,5 persoane. O altă problemă sau nevoie este legată de asigurarea utilităților și a infrastructurii de transport. Preocuparea cetățenilor este legată de creșterea calității vieții prin diversificarea serviciilor oferite tot de administrația locală, fiind mult mai puțin preocupați de formare profesională sau instruire personală, în vederea găsirii unui loc de muncă mai bine plătit sau pentru a începe o afacere, inclusiv cu fonduri europene. Așteptările sunt foarte mari de la administrația locală, de aceea și nemulțumirile se îndreaptă tot către reprezentanții administrației locale.



## CAPITOLUL VI

### ANALIZA DIAGNOSTIC ȘI EVALUAREA SOCIO-ECONOMICĂ ȘI CULTURALĂ

#### 6.1 Metodologia SWOT

**Analiza SWOT** este o metodologie de analiză a unui proiect. Numele este descriptiv: **S**trengths (puncte tari), **W**eaknesses (puncte slabe), **O**pportunities (oportunități), **T**hreats (riscuri sau amenințări). Primăria Comunei Cosâmbești trebuie să-și însușească și să promoveze o viziune strategică în ceea ce privește dezvoltarea sa în viitor. Lipsa unei asemenea viziuni duce la o activitate administrativă dezorganizată în cadrul căreia se pot rata oportunități și se pot consuma irațional resurse prețioase.

Analiza SWOT prezintă o utilitate deosebită în procesul de stabilire a direcțiilor de dezvoltare a comunității, permițând o gestionare eficientă a resurselor și relațiilor de intercondiționare.

Strategia de dezvoltare durabilă trebuie fundamentată pe o analiză relevantă a stării existente a unei comunități așa cum s-a desfășurat ea în capitolele anterioare. Pentru o putea stabili direcțiile de dezvoltare, trebuie analizate oportunitățile, riscurile, constrângerile și favorabilitățile. Specificitatea unei analize SWOT este dată de faptul că ea studiază în același timp caracteristicile interne ale unui sistem teritorial cât și influențele externe care pot fi de natură pozitivă sau negativă.

În cadrul analizei SWOT se evaluează în prima fază specificul sistemului teritorial analizat adică punctele tari și punctele slabe. În cea de-a doua fază se analizează influențele ce provin din exteriorul sistemului teritorial adică oportunitățile și amenințările.

Punctele tari reprezintă acei factori care conferă atractivitate teritoriului, pe când punctele slabe sunt reprezentate de acei factori care creează obstacole în calea dezvoltării socio- economice, transpunându-se în infrastructură, situație financiară, legislație.



Oportunitățile reprezintă factori de mediu externi care ajută la dezvoltarea sistemului teritorial dacă sunt identificate și folosite corespunzător iar amenințările reprezintă factori externi ce pot periclita dezvoltarea arealului.

În principiu, analiza efectuată în capitolele anterioare a furnizat o privire de ansamblu care conține cele mai bune informații posibile care să ajute la înțelegerea forțelor, tendințelor și cauzelor care pot să intervină la un moment dat.

Procesul decizional bazat pe această analiză trebuie să respecte următoarele direcții:

- *Construiește pe **punctele tari**;*
- *Elimină **punctele slabe**;*
- *Exploatează **oportunitățile**;*
- *Îndepărtează **amenințările**;*

Procesul de planificare strategică (PPS) a vizat definirea reperelor strategice de dezvoltare a comunității pe o perioadă de 7 ani. Etapele metodologice principale ale PPS au fost următoarele:

- realizarea unei analize preliminare;
- stabilirea viziunii asupra dezvoltării strategice a comunității;
- analiza sectorială a domeniilor strategice principale;
- articularea documentului strategic.

Principiile care au stat la baza PPS au fost asigurarea validității științifice, implicarea comunității, transparența, obiectivitatea, coerența și continuitatea demersului. Pentru a da roade, însă, planificarea strategică trebuie însoțită de promovarea, la nivelul administrației publice, a unui management strategic integrat, la toate nivelurile, capabil să identifice și să speculeze oportunitățile apărute în beneficiul comunității. Pentru a avea certitudine că politicile și programele existente corespund necesităților de dezvoltare a comunei Cosâmbești, în cadrul limitărilor impuse de resursele locale disponibile și pentru accesarea fondurilor prin care Uniunea Europeană susține politica de dezvoltare regională s-a impus elaborarea Strategiei de Dezvoltare Locală pentru perioada 2021-2027. Punctele forte și cele slabe sunt legate de comuna Cosâmbești și de strategiile acesteia, de modul cum se compară cu concurența. Oportunitățile și amenințările vin dinspre mediul de piață



și din direcția concurenței; de regulă sunt factori asupra cărora zona, în general, nu are niciun control. Analiza SWOT ia în considerare organizarea așezării, performanțele acesteia, produsele cheie și piețele strategice.

Analiza SWOT permite concentrarea atenției asupra zonelor cheie și realizarea de prezumții (presupuneri) în zonele asupra cărora există cunoștințe mai puțin detaliate. În urma acestei analize se poate decide dacă zona își poate îndeplini planul și în ce condiții. Amenințările pot fi concrete sau potențiale.

## 6.2 Analiză SWOT Comuna Cosâmbești

### Agricultură și dezvoltare rurală

#### PUNCTE TARI

- ✓ Condiții naturale favorabile pentru producția agricolă;
- ✓ Existența forței de muncă calificată în agricultură;
- ✓ Existența condițiilor și tradiției pentru dezvoltarea activității agricole;
- ✓ Atragerea unor fonduri europene ce au dus la o oarecare dezvoltare a agriculturii locale;
- ✓ Existența mai multor societăți comerciale, PFA -uri sau II ce au și activități agricole ca domeniu de activitate;
- ✓ Suprafață agricolă bună;
- ✓ Existența târgurilor și a rețelelor de comunicații pentru vânzarea și promovarea produselor agricole;
- ✓ Membru în GAL Danubius Ialomița-Brăila;
- ✓ Utilizarea redusă a pesticidelor și îngrășămintelor chimice;
- ✓ Existența unor suprafețe relativ mari cu păduri de foioase;
- ✓ Existența mai multor organizații de profil în localitate;
- ✓ Bună tradiție în domeniul agricol.



## PUNCTE

## SLABE

- ✓ Investiții insuficiente în agricultură;
- ✓ Organizarea ineficientă a producătorilor în vederea comercializării produselor agricole și numărul mic de contracte de preluare a producției;
- ✓ Lipsa unui sistem centralizat de desfacere a produselor agricole;
- ✓ Temerile producătorilor în ceea ce privește piața de desfacere a produselor agro-alimentare din gospodărie;
- ✓ Utilaje agricole insuficiente pentru efectuarea la timp a lucrărilor agricole;
- ✓ Îmbătrânirea forței de muncă în agricultură;
- ✓ Fărâmițarea suprafețelor agricole și existența unui număr mare de ferme mici;
- ✓ Migrația tinerilor din localitate și neatractivitatea domeniului de activitate;
- ✓ Lipsa resurselor financiare din partea micilor fermieri, pensii mici pentru agricultori, ceea ce reprezintă insuficiența investițiilor în agricultură de către aceștia;
- ✓ Dotarea tehnică slabă a tuturor sectoarelor din zootehnie și sectorul vegetal;
- ✓ Lipsa unor specialiști în cadrul exploatațiilor agricole;
- ✓ Lipsa unor centre de prelucrare a produselor agricole;
- ✓ Lipsa unor forme asociative de profil;
- ✓ Atragerea unor sume mici din fondurile europene, pentru dezvoltarea agriculturii.

**OPORTUNITĂȚI**

- ✓ Înființarea/modernizarea fermelor agricole;
- ✓ Atragerea tinerilor în activități agricole prin preluarea de către aceștia a unor exploatații agricole și acordarea unor prime de instalare prin fonduri europene;
- ✓ Dezvoltarea sectorului prelucrării produselor agricole prin găsirea unor piețe de desfacere avantajoase;
- ✓ Facilități legislative privind arendarea suprafețelor agricole;
- ✓ Sprijinirea exploatațiilor agricole (fermelor) mici;
- ✓ Înființarea unor asociații profesionale și a unor organisme de sprijin a producătorilor;
- ✓ Adaptarea agriculturii în acord cu măsurile de creștere a competitivității;
- ✓ Potențialul agricol ridicat în vederea înființării unor noi ferme agricole;
- ✓ Accesarea fondurilor europene pentru finanțarea agriculturii ecologice;
- ✓ Existența cadrului legislativ pentru întemeierea și dezvoltarea exploatărilor agricole;
- ✓ Comasarea terenurilor agricole prin înființarea unor forme asociative sau prin vânzarea terenurilor de către micii proprietari;
- ✓ Atragerea unor fonduri de investiții directe din țară sau din străinătate;
- ✓ Implementarea unor programe de instruire în domeniul agricol în vederea creșterii nivelului de instruire al forței de muncă existente.

**AMENINȚĂRI**

- ✓ Eroziunea și degradarea calității solurilor ce pot conduce la scăderea randamentului;
- ✓ Frecvența ridicată a perioadelor secetoase, în alternanță cu ploi torențiale;
- ✓ Riscul sporit de inundații;
- ✓ Numărul de concurenți în creștere pentru produsele agroalimentare de pe piața Uniunii Europene;
- ✓ Cadrul legislativ instabil;
- ✓ Sprijin redus din partea altor autorități publice;
- ✓ Creșterea prețurilor la combustibil, a forței de muncă și a altor materii prime agricole;
- ✓ Slaba informare a agricultorilor cu privire la normele europene;
- ✓ Migrația populației tinere din satele componente;
- ✓ Îmbătrânirea accentuată a populației și implicit a forței de muncă în agricultură;
- ✓ Scăderea continuă a nivelului de instruire a forței de muncă;
- ✓ Dispariția sau restructurarea instituțiilor locale din domeniul agricol.
- ✓ Apariția unor hazarde naturale și antropice, inclusiv biologice.





## Infrastructură și mediu

### PUNCTE TARI

- ✓ Orașe importante apropiate: Slobozia, Călărași și Fetești;
- ✓ Drumuri de acces asfaltate sau modernizate în localităților componente;
- ✓ Transport rutier organizat;
- ✓ Rețea de electricitate ce acoperă toată localitatea;
- ✓ Rețea de telefonie mobilă și rețea de telefonie fixă;
- ✓ Rețea de apă;
- ✓ Suprafețe mari ocupate cu vegetație;
- ✓ Eforturi ale autorităților locale de aplicare a legislației privind protecția mediului.

### PUNCTE SLABE

- ✓ Lipsa rețelei de canalizare;
- ✓ Lipsa drumurilor asfaltate în unele zone ale comunei;
- ✓ Interesul scăzut al agenților economici în aplicarea legislației privind protecția mediului înconjurător;
- ✓ Dotarea insuficientă cu mijloace tehnice și personal specializat pentru intervenții în caz de situații de urgență;
- ✓ Neefectuarea de lucrări de stabilizare în zonele ce prezintă pericole de alunecări de teren;
- ✓ Educația ecologică este superficială;
- ✓ Gestionarea deșeurilor necorespunzătoare;
- ✓ Lipsa unui centru de colectare și sortare selectivă a deșeurilor menajere ale localității.

**OPORTUNITĂȚI**

- ✓ Implementarea unor proiecte cu finanțare națională sau europeană, pentru realizarea următoarelor investiții:
- ✓ Înființarea rețelei de canalizare și bransarea gospodăriilor;
- ✓ Introducerea rețelei de distribuție gaz metan;
- ✓ Asfaltarea tuturor drumurilor de interes local;
- ✓ Organizarea sistemului de colectare selectivă a deșeurilor, realizarea unui transport ecologic a deșeurilor către spațiul de depozitare;
- ✓ Implementarea unor mijloace de supraveghere și sistematizare a traficului;
- ✓ Semnalizarea și protejarea trecerilor de pietoni, în mod deosebit în proximitatea unităților de învățământ;
- ✓ Atragerea de alte fonduri prin facilități oferite potențialilor investitori;
- ✓ Introducere și utilizarea surselor energie regenerabilă (vânt, soare);

**AMENINȚĂRI**

- ✓ Lipsa resurselor financiare, inclusiv pentru cofinanțarea proiectelor pentru îndeplinirea obiectivelor de investiții propuse;
- ✓ Cunoștințe insuficiente legate de elaborarea și administrarea proiectelor finanțate din fondurile europene pentru proiecte de infrastructură și mediu;
- ✓ Lipsa informațiilor legate de normele europene de mediu în rândul micilor întreprinzători;
- ✓ Mentalitatea de indiferență față de protecția mediului;
- ✓ Epuizarea resurselor de apă subterană;
- ✓ Poluarea pânzei freatice prin infiltrare în sol a apelor uzate



	<p>datorită gospodăriilor ce nu sunt racordate la canalizare;</p> <ul style="list-style-type: none"><li>✓ Resurse financiare insuficiente pentru cofinanțarea proiectelor schimbările climatice;</li><li>✓ Depozitarea necontrolată a deșeurilor din activități gospodărești pot conduce la infiltrații în pânza freatică, deci impurificarea apei și a solului;</li><li>✓ Lipsa informației în legătură cu programele de finanțare europeană.</li></ul>
--	--

### Economie și mediul de afaceri

<b><u>PUNCTE TARI</u></b>	<ul style="list-style-type: none"><li>✓ Potențial existent pentru obținerea de produse ecologice, produse tradiționale sau produse ce înglobează înaltă tehnologie;</li><li>✓ Tradiție economică în diferite ramuri, în special în agricultură;</li><li>✓ Suportul administrației locale oferit noilor investitori;</li><li>✓ Teren arabil cu potențial de diversificare a culturilor;</li><li>✓ Poziția în teritoriu și accesibilitatea ridicată reprezintă elemente de atractivitate pentru posibیلی investitori;</li><li>✓ Mediu de afaceri favorabil;</li><li>✓ Sectorul agricol bine dezvoltat datorită amplasării;</li><li>✓ Tradiții locale în cultivarea cerealelor și creșterea animalelor;</li><li>✓ Existența mai multor societăți agricole, zona fiind cu mediu agricol foarte dezvoltat;</li><li>✓ Demararea unor proiecte de dezvoltare a infrastructurii rutiere și tehnico-edilitare;</li></ul>
---------------------------	---



	✓ Existența materiilor prime pentru industria alimentară.
--	---

<b><u>PUNCTE SLABE</u></b>	<ul style="list-style-type: none"><li>✓ Lipsa unui sistem de sprijin pentru implementarea noțiunilor de marketing;</li><li>✓ Slaba implementare a sistemului de asigurare a calității producției și produselor;</li><li>✓ Slaba preocupare pentru introducerea noilor tehnologii și pentru activitatea de cercetare-dezvoltare;</li><li>✓ Lipsa canalelor de colectare a produselor agricole;</li><li>✓ Informarea succintă cu privire la normele europene;</li><li>✓ Resurse financiare la nivel local, insuficiente pentru susținerea / promovarea unor investiții;</li><li>✓ Folosirea unor tehnologii vechi, cu productivitate și eficiență economică scăzute;</li><li>✓ Migrația populației tinere și adulte;</li><li>✓ Lipsa locurilor de muncă;</li><li>✓ Programele de finanțare pentru crearea locurilor de muncă nu sunt accesate;</li><li>✓ Nivel salarial scăzut.</li></ul>
--------------------------------	---

<b><u>OPORTUNITĂȚI</u></b>	<ul style="list-style-type: none"><li>✓ Identificarea oportunităților de parteneriat public-privat în vederea demarării de activități în domeniul industrial;</li><li>✓ Informarea cetățenilor asupra programelor de finanțare nerambursabilă;</li><li>✓ Construirea infrastructurii publice necesare desfășurării activităților economice;</li></ul>
----------------------------	---



	<ul style="list-style-type: none"><li>✓ Organizarea de evenimente, în parteneriat cu AJOFM pentru promovarea culturii antreprenoriale în rândul tinerilor;</li><li>✓ Existența resurselor locale, puțin sau necorespunzător valorificate în prezent;</li><li>✓ Creșterea capacității anteprenoriale în rândul persoanelor cu inițiativă;</li><li>✓ Atragerea unor noi investitori prin facilitățile pe care administrația locală le pune la dispoziție;</li><li>✓ Oportunități de finanțare a Uniunii Europene;</li><li>✓ Dezvoltarea cooperării locale;</li><li>✓ Promovarea oportunităților de investiții în zonă;</li><li>✓ Creșterea competitivității sectorului IMM;</li><li>✓ Posibilitatea accesării creditelor cu dobândă subvenționată pentru crearea de noi locuri de muncă;</li><li>✓ Programe guvernamentale în derulare de susținere a sectorului IMM.</li></ul>
--	---

<b><u>AMENINȚĂRI</u></b>	<ul style="list-style-type: none"><li>✓ Instabilitatea legislativă;</li><li>✓ Îmbătrânirea populației;</li><li>✓ Migrația populației;</li><li>✓ Lipsa de receptivitate și flexibilitate a populației locale la cerințele pieței care determină decalaje economice mari, greu de recuperat;</li><li>✓ Oferte de creditare greu accesibile (garanții mari);</li><li>✓ Rata ridicată a dobânzii la credite;</li><li>✓ Reducerea ponderii populației active;</li><li>✓ Scăderea continuă a producției prin scăderea productivității</li></ul>
--------------------------	---



	<p>muncii;</p> <ul style="list-style-type: none"><li>✓ Creșterea ponderii muncii la negru, cu efecte negative asupra pieței muncii, economiei locale și asistenței sociale în perspectivă.</li><li>✓ Capacitatea limitată a mediului de afaceri de a accesa, cofinanța proiectele din fonduri europene;</li><li>✓ Scăderea continuă a producției prin scăderea productivității muncii;</li><li>✓ Hazarde naturale ce se pot transforma în dezastre.</li></ul>
--	---

### Turism rural (agroturismul)

<b><u>PUNCTE TARI</u></b>	<ul style="list-style-type: none"><li>✓ Excedentul de spații în gospodăriile din zonă;</li><li>✓ Existența caselor construite în stil tradițional;</li><li>✓ Ocupația principală a locuitorilor, agricultura este favorabilă practicării agroturismului;</li><li>✓ Existența unor monumente istorice;</li><li>✓ Poluare redusă ceea ce conferă comunei un nivel de atractivitate ridicat;</li><li>✓ Cadrul natural deosebit;</li><li>✓ Conservarea tradițiilor și ospitalitatea locuitorilor din satele aparținătoare comunei;</li><li>✓ Conacul Bolomey, obiectiv turistic de interes național.</li></ul>
---------------------------	--



## PUNCTE

### SLABE

- ✓ Lipsa de cunoștințe a celor care vor să practice turismul rural.
- ✓ Insuficienta punere în valoare a monumentelor;
- ✓ Inexistența unor forme de promovare a comunei pentru creșterea numărului de turiști pe teritoriul acesteia;
- ✓ Promovarea slabă a produselor turistice existente;
- ✓ Lipsa unei infrastructuri turistice (locuri de cazare și alimentație publică);
- ✓ Lipsa unor zone amenajate pentru agrement (spații pentru grătare, spații amenajate pentru practicarea activităților sportive, camping);
- ✓ Pregătire profesională de slabă calitate în domeniul serviciilor turistice;
- ✓ Inexistența unui plan de dezvoltare și promovarea turistică pentru atragerea și creșterea numărului de turiști în zonă;
- ✓ Lipsa de preocupare a cetățenilor și autorităților locale privind conservarea mediului;

## OPORTUNITĂȚI

- ✓ Promovarea identității locale;
- ✓ Oportunitățile create de spațiul natural, cultural și construit al zonei;
- ✓ Atragerea interesului turiștilor pentru obiectivele turistice aflate pe plan local;
- ✓ Îmbunătățirea infrastructurii fizice și de utilități;
- ✓ Înființarea unui parc cu zone de agrement.

**AMENINTĂRI**

- ✓ Lipsa infrastructurii de utilități (gaze naturale) va ține turiștii la distanță;
- ✓ Insuficienta folosire a oportunităților acordate turismului rural;
- ✓ Migrarea turistică către alte zone care își exploatează potențialul.

**Educație, sport și cultură****PUNCTE TARI**

- ✓ Profesori calificați la toate disciplinele;
- ✓ Condiții optime de desfășurare a procesului instructiv - educativ (bază materială, spații adecvate);
- ✓ Colaborare bună cu partenerii locali (școală - biserică - primărie - poliție - dispensar);
- ✓ Relații interumane adecvate;
- ✓ Resurse materiale insuficiente (tablete, internet) pentru educația școlară online generată de pandemie;
- ✓ Deschiderea cadrelor didactice către perfecționare prin formarea continuă;
- ✓ Existența transportului școlar;
- ✓ Dorința de reușită școlară și profesională prin folosirea de metode interactive în vederea realizării educației;
- ✓ Organizarea unor activități extracurriculare diversificate;
- ✓ Achiziția de carte în fiecare an;
- ✓ Existența dotărilor în școli;
- ✓ Existența unei biblioteci în comună;
- ✓ Comuna beneficiază de bibliotecă comunală dotată cu calculatoare, laptopuri și biblionet;





	<ul style="list-style-type: none"><li>✓ Management școlar adecvat în unitățile de învățământ public;</li><li>✓ Existența unui teren de fotbal;</li><li>✓ Existența obiectivelor culturale de patrimoniu (biserici);</li><li>✓ Organizarea periodică a unor manifestări dedicate zilei comunei.</li></ul>
--	--

<b><u>PUNCTE SLABE</u></b>	<ul style="list-style-type: none"><li>✓ Populația școlarizată în învățământul primar și învățământul gimnazial în scădere;</li><li>✓ Populație preșcolari în scădere;</li><li>✓ Procent ridicat din populație cu vârsta de peste 65 ani;</li><li>✓ Lipsa unor programe de reconversie profesională a forței de muncă disponibilizată;</li><li>✓ Lipsa unor centre alternative de educație, puncte de informație;</li><li>✓ Lăsarea în degradare a unor așezăminte culturale sau de cult;</li><li>✓ Valorificarea insuficientă a spațiilor de educație și de cultură;</li><li>✓ Lipsa unor programe de educație și culturale permanente în cadrul căminelor culturale.</li><li>✓ Posibilități insuficiente de recreere în cadrul școlii;</li><li>✓ Inexistența unui liceu agricol în comună în vederea pregătirii tinerilor și ulterior în vederea creșterii locurilor de muncă;</li><li>✓ Inexistența unui after-school;</li><li>✓ Căminul cultural nu este modern și nu dispune de dotările necesare desfășurării activităților culturale.</li></ul>
--------------------------------	---

**OPORTUNITĂȚI**

- ✓ Reabilitarea tuturor școlilor și grădiniților din localitățile componente;
- ✓ Amenajarea și dotarea de spații sau centre de joacă pentru copii;
- ✓ Reabilitarea tuturor bisericilor din comună;
- ✓ Dezvoltarea parteneriatelor culturale și de dezvoltare locală între comuna Cosâmbești și alte unități administrativ teritoriale din spațiul UE;
- ✓ Organizare și dezvoltare periodică de programe și acțiuni cultural - artistice în comună;
- ✓ Înființarea unui centru de tip after-school;
- ✓ Modernizarea și dotarea școlilor și grădiniței;
- ✓ Dotarea școlilor cu tablete;
- ✓ Înființarea și promovarea ansamblului artistic cu dansuri folclorice tradiționale;
- ✓ Îmbunătățirea bazei materiale an de an;
- ✓ Realizarea unei săli de sport în comună și a unui teren de sport multifuncțional.

**AMENINȚĂRI**

- ✓ Îmbătrânirea populației;
- ✓ Migrarea populației;
- ✓ Reducerea populației școlare din cauza declinului natalității;
- ✓ Tendința de reducere a exigenței în procesul de evaluare didactică;
- ✓ Buget încă insuficient alocat învățământului public generând fenomene de dotare materială la limita necesarului unităților;
- ✓ Lipsa personalului calificat în accesarea de fonduri europene și naționale;



	<ul style="list-style-type: none"><li>✓ Neimplicarea factorilor de decizie la nivelul județului sau ministerelor;</li><li>✓ Abandonul școlar și lacune educaționale din cauza resurselor materiale insuficiente (tablete, internet) pentru educația școlară online generată de pandemie;</li><li>✓ Gradul ridicat de sărăcie al locuitorilor;</li><li>✓ Lipsa de încredere în potențialul și rolul școlii în viața socială și culturală;</li><li>✓ Timpul limitat al părinților dedicat educației copiilor;</li><li>✓ Nivelul economic și cultural scăzut al părinților;</li><li>✓ Neadaptarea învățământului la cerințele, nevoile societății aflată în proces de schimbare;</li><li>✓ Neimplicarea liderilor locali și a cetățenilor în luarea deciziilor.</li></ul>
--	--

### Sănătate și asistență socială

<b><u>PUNCTE TARI</u></b>	<ul style="list-style-type: none"><li>✓ Existența unui dispensar medical uman;</li><li>✓ Personal angajat conform normelor medicale;</li><li>✓ Existența compartimentului de asistență socială în cadrul primăriei;</li><li>✓ Existența unei politici sociale susținută din partea Uniunii Europene;</li><li>✓ Existența unor programe complexe de urmărire a stării de sănătate a populației.</li><li>✓ Accesul facil la serviciile sociale publice de asistență socială;</li><li>✓ Activități de prevenire, limitare și înlăturare a efectelor temporare sau permanente ale unor situații care pot genera marginalizarea sau excluderea unor persoane aflate în situații</li></ul>
---------------------------	--



	<p>de risc social;</p> <ul style="list-style-type: none"><li>✓ Număr mic de copii abandonați de familie.</li></ul>
--	--

<p><b><u>PUNCTE SLABE</u></b></p>	<ul style="list-style-type: none"><li>✓ Servicii comunitare nedezvoltate pentru persoanele vârstnice/cu handicap etc.;</li><li>✓ Lipsa unor programe de promovare a sănătății;</li><li>✓ Indicator medic/locuitor necorespunzător;</li><li>✓ Inexistența unui cămin de bătrâni la nivel local sau cel puțin al unui centru de zi pentru bătrânii comunei.</li><li>✓ Necesitatea consilierii copiilor ai căror părinți sunt plecați în străinătate pe o perioadă mai îndelungată;</li><li>✓ Societatea civilă insuficient implicată în problemele de asistență socială;</li><li>✓ Nivelul de trai scăzut;</li><li>✓ Buget redus, necesar domeniului de asistență socială;</li><li>✓ Serviciile acordate sunt afectate de bugetul insuficient;</li><li>✓ Număr insuficient de medici;</li><li>✓ Fonduri insuficiente destinate asistenței medicale;</li><li>✓ Sistemul de ajutor social nu încurajează reintegrarea activă;</li><li>✓ Personal insuficient pentru asistență socială;</li><li>✓ Informare insuficientă cu privire la alte fonduri sociale;</li><li>✓ Dificultăți în asigurarea unei protecții sociale adecvate, din cauza cadrului legal;</li><li>✓ Creșterea riscului de marginalizare a persoanelor în vârstă.</li></ul>
---------------------------------------	---

**OPORTUNITĂȚI**

- ✓ Utilizarea mai eficientă a capacităților de asistență socială existente în comună, inclusiv a celor aflate în proprietate privată;
- ✓ Dezvoltarea capacității serviciului de asistență socială publică din comună;
- ✓ Programe complexe de urmărire a stării de sănătate a populației;
- ✓ Programe consistente destinate asistenței sociale reale;
- ✓ Dezvoltarea economică a comunei care va permite mărirea fondurilor destinate asistenței sociale;
- ✓ Dezvoltarea de parteneriate publice private;
- ✓ Lărgirea gamei de servicii medicale;
- ✓ Politica socială susținută din partea Uniunii Europene;
- ✓ Promovarea organizațiilor guvernamentale și neguvernamentale care luptă împotriva fenomenelor deviante și delincvente la copii și tineri prin promovarea unor programe specifice;
- ✓ Direcționarea unei cote din profitul firmelor către ONG-uri cu activități sociale
- ✓ Programe de asistență socială pentru vârstnici și copii;
- ✓ Înființarea unui centru pentru persoane vârstnice;
- ✓ Înființarea unui centru de zi (after-school) pentru copii;
- ✓ Promovarea utilizării produselor naturiste în detrimentul celor care au în componență diferite substanțe nocive organismului;
- ✓ Promovarea unui stil de viață sănătos, a unei nutriții echilibrate, de combatere a consumului de tutun și alcool.

**AMENINTĂRI**

- ✓ Costurile ridicate pentru serviciile medicale și sociale conduc la renunțarea din partea populației a acestor servicii, având drept consecință creșterea mortalității;
- ✓ Pragul de rentabilitate pentru furnizorii privați depinde de numărul de persoane active asistate;
- ✓ Politici de specializare zonală a centrelor de asistență sanitară.
- ✓ Cadru legislativ în schimbare;
- ✓ Migrarea personalului medical către piața națională și europeană, din cauze diverse;
- ✓ Creșterea continuă a costurilor (prețuri în creștere la medicamente, material sanitar reactiv);
- ✓ Lipsa fondurilor pentru investiții de la Ministerul Sănătății;
- ✓ Risc ridicat ca unii întreprinzători să nu-și manifeste interesul față de proiecte de asistență socială, din cauză că nu sunt familiarizați cu criteriile de selecție și de implementare a acestora;
- ✓ Gradul de sărăcie generează fenomene de depopulare, de plecare a tinerilor și adulților pentru a lucra în străinătate, adăugându-se și îmbătrânirea populației.
- ✓ Îmbătrânirea populației;
- ✓ Starea de sănătate din ce în ce mai precară datorită scăderii nivelului de trai al populației;
- ✓ Lipsa investitorilor în domeniul sanitar;
- ✓ Natalitatea scăzută în mediul rural;
- ✓ Lipsa locurilor de muncă va duce la creșterea numărului de persoane asistate social.



## Resurse umane, piața muncii

### PUNCTE TARI

- ✓ Forță de muncă ieftină;
- ✓ Existența resurselor umane calificate ce pot asigura dezvoltarea activității economico – sociale;
- ✓ Populație adultă în procent relativ mare în comparație cu celelalte grupe de vârstă;
- ✓ Principala calificare este în agricultură;
- ✓ Existența programelor de formare profesională.
- ✓ Rata infracționalității extrem de redusă.

### PUNCTE SLABE

- ✓ Îmbătrânirea populației (spor natural negativ și migrarea tinerilor spre centre urbane mari);
- ✓ Adaptarea mai lentă a populației mature și vârstnice la schimbările și provocările lumii actuale, în general, și la fenomenul mobilității și reconversiei profesionale, în special;
- ✓ Migrarea persoanelor tinere spre mediul urban mare și străinătate, mai cu seamă a celor cu pregătire profesională înaltă;
- ✓ Capacitatea financiară relativ scăzută a locuitorilor zonei;
- ✓ Creșterea numărului șomerilor neînregistrați;
- ✓ Rata somajului mai mare, comparativ cu nivelul național;
- ✓ Lipsa alternativelor ocupaționale în special pentru mediul rural;
- ✓ Necunoașterea de către unii angajați a drepturilor ce le revin conform Codului Muncii;
- ✓ Număr mic de angajatori în comună;
- ✓ Lipsa mentalității pro-active față de muncă;



	<ul style="list-style-type: none"><li>✓ Manifestarea fenomenului de îmbătrânire a populației comunei.</li></ul>
--	---

<b><u>OPORTUNITĂȚI</u></b>	<ul style="list-style-type: none"><li>✓ Atragerea de programe cu finanțare europeană pentru stimularea ocupării forței de muncă;</li><li>✓ Existența unor reglementări ce acordă facilități angajatorilor care creează noi locuri de muncă pentru șomeri, tineri absolvenți de studii superioare;</li><li>✓ Organizarea de cursuri de formare și reconversie profesională;</li><li>✓ Accesarea fondurilor europene pentru dezvoltarea profesională a persoanelor active din comuna Cosâmbești;</li><li>✓ Îmbunătățirea și perfecționarea competențelor profesionale a persoanelor adulte care activează în domeniile agriculturii, și industriei agro-alimentare, prin cursuri derulate de beneficiari ai unor proiecte finanțate prin Programul Operațional Educație și Ocupare;</li><li>✓ Calificarea/recalificarea, instruirea și perfecționarea persoanelor ocupate în agricultura de subsistență;</li><li>✓ Adaptarea programelor de învățământ la cerințele pieței muncii;</li><li>✓ Piața muncii în dezvoltare;</li><li>✓ Cursuri/programe de conștientizare și motivare ocupațională.</li><li>✓ Monitorizarea stării ocupaționale a populației.</li></ul>
----------------------------	---





## AMENINȚĂRI

- ✓ Îmbătrânirea populației;
- ✓ Scăderea numărului persoanelor calificate, prin ieșirea acestora din viața activă;
- ✓ Creșterea șomajului în rândul absolvenților de liceu și a celor cu studii superioare;
- ✓ Migrarea forței de muncă;
- ✓ Amplificarea pregătirii teoretice a forței de muncă în detrimentul aspectelor aplicative;
- ✓ Creșterea ponderii muncii la negru, cu efecte negative asupra pieței muncii, economiei locale și asistenței sociale în perspectivă;
- ✓ Scăderea numărului persoanelor calificate, prin ieșirea acestora din viața activă;
- ✓ Creșterea șomajului în rândul tinerilor absolvenți;
- ✓ Motivarea redusă a tinerilor pentru începerea activității profesionale;
- ✓ Dezechilibre între cerere și ofertă pe piața muncii;
- ✓ Dezechilibre între nivelul de calificare a forței de muncă și cerințele pieței muncii;
- ✓ Instabilitatea economică (mai ales generate de pandemie);
- ✓ Salarii neatractive.



## Siguranță publică

### PUNCTE TARI

- ✓ Buna colaborare cu autoritățile locale;
- ✓ Buna colaborare cu cetățenii din comună;
- ✓ Iluminarea străzilor;
- ✓ Drumurile principale sunt în stare bună permițând accesul ușor în cazul intervențiilor;
- ✓ Existența unor angajați ai Primăriei în cadrul centrului de situații de urgență;
- ✓ Gruparea unitară a gospodăriilor.

### PUNCTE SLABE

- ✓ Trecherile de pietoni nu sunt luminate;
- ✓ Centrul de situații de urgență nu este amenajat și dotat.

### OPORTUNITĂȚI

- ✓ Amenajarea și dotarea centrului de situații de urgență;
- ✓ Iluminarea trecherilor de pietoni.

### AMENINȚĂRI

- ✓ Lacune legislative referitoare la Legea 61/1991 republicată privind neîncasarea contravalorilor amenzilor și transformarea acestora în muncă în folosul comunității sau alte măsuri pentru constrângere.



## Calitatea vieții în mediul rural

### PUNCTE TARI

- ✓ Viața în rural are avantajul unui mediu curat și fără poluanți;
- ✓ Existența dispensarului medical în comuna;
- ✓ infrastructura de cult bine dezvoltată.

### PUNCTE SLABE

- ✓ Nivel scăzut al educației în mediul rural;
- ✓ Șomaj ridicat în rândul populației tinere din mediul rural;
- ✓ Număr mic de medici în mediul rural;
- ✓ Slaba dotare a cabinetelor și lipsa medicilor specialiști în mediul rural;
- ✓ Spațiile verzi de imediată folosință situate de-a lungul străzilor nespeculate peisagistic și ca protecție sonoră pentru locuințe.

### OPORTUNITĂȚI

- ✓ Ridicarea nivelului de trai prin dezvoltarea economică a comunei;
- ✓ Dezvoltarea infrastructurii pentru sport și agrement prin atragerea de finanțări nerambursabile;
- ✓ Rezolvarea unor probleme importante ale comunei prin creșterea gradului de implicare a cetățenilor;
- ✓ Îmbunătățirea stării de sănătate a populației prin dezvoltarea și creșterea calității serviciilor medicale;
- ✓ Menținerea unui nivel ridicat al calității sistemului de învățământ prin atragerea de personal didactic calificat și sporirea gradului de dotare al unităților de învățământ.



## AMENINȚĂRI

- ✓ Scăderea dramatică a optimismului populației;
- ✓ Degradarea nivelului de trai și a calității vieții;
- ✓ Pierderea unor surse importante de finanțare europene și guvernamentale pentru dezvoltarea comunei;
- ✓ Migrarea populației către oraș sau alte localități care oferă un standard de viață mai ridicat;
- ✓ Scăderea nivelului de educație;
- ✓ Scăderea gradului de sănătate al populației.

## Administrație publică

### PUNCTE TARI

- ✓ Implicarea efectivă a conducerii la nivel de vârf în procesul de conștientizare și aplicare a acțiunilor legate de reformă în administrație;
- ✓ Existența în cadrul Primăriei Cosâmbești a mai multor compartimente;
- ✓ Colaborarea primăriei cu cetățeanul și cu întreaga comunitate se realizează prin personal specializat în relații publice;
- ✓ Mediu de lucru bine organizat;
- ✓ Buna colaborare cu alte instituții ale administrației locale și județene;
- ✓ Parteneriate ale administrației locale: Grupul de Acțiune Locală „Danubius Ialomița-Brăila” (2014-2020), Asociația Comunelor din România (ACOR);
- ✓ Transparență în recrutarea și în promovarea personalului;
- ✓ Participarea, în limita fondurilor, a tuturor categoriilor de



	<p>personal la activități de formare continuă;</p> <ul style="list-style-type: none"><li>✓ Existența la nivelul instituției a unei strategii de formare continuă a funcționarilor publici;</li><li>✓ Existența unor programe de contabilitate, salarii și încasare taxe și impozite;</li><li>✓ Existența unui cadru legal coerent și stabil privind liberul acces la informația de interes public și transparența actului administrative.</li></ul>
--	---

<p><b><u>PUNCTE SLABE</u></b></p>	<ul style="list-style-type: none"><li>✓ Rezistența la schimbare manifestată de o parte din personalul instituției;</li><li>✓ Resurse financiare insuficiente destinate modernizării și dezvoltării activităților instituției;</li><li>✓ Imposibilitatea promovării pe post a salariaților, din cauza legislației în vigoare;</li><li>✓ Posibilități reduse de motivare financiară a personalului și de atragere a persoanelor cu calificare superioară în structurile funcționarilor publici;</li><li>✓ Resurse financiare limitate pentru susținerea programului de pregătire;</li><li>✓ Încarcarea cu sarcini suplimentare peste cele prevăzute în fișa postului;</li><li>✓ Existența fondurilor limitate alocate formării continue a funcționarilor publici;</li><li>✓ Imposibilitatea de motivare suplimentară a personalului;</li><li>✓ Dificultăți legate de aplicarea curentă a noilor acte normative din cauza multitudinii și complexității acestora;</li><li>✓ Lipsa de personal specializat în diverse compartimente;</li></ul>
---------------------------------------	--



	<ul style="list-style-type: none"><li>✓ Buget local insuficient pentru realizarea unor investiții;</li><li>✓ Sediul primăriei este mic și nu este dotat corespunzător;</li><li>✓ Apariția cu mare întârziere a normelor sau metodologiilor de aplicare a unor legi sau necorelarea acestora;</li><li>✓ Resurse financiare insuficiente pentru informatizarea administrației publice locale (colectarea on-line a taxelor și impozitelor).</li></ul>
--	---

<b><u>OPORTUNITĂȚI</u></b>	<ul style="list-style-type: none"><li>✓ Dotarea cu mijloace specifice a serviciului pentru intervenții în caz de situații de urgență;</li><li>✓ Posibilități de accesare a unor fonduri externe destinate în mod special modernizării administrației publice;</li><li>✓ Dezvoltarea capacității administrative a primăriei Cosâmbești prin introducerea unor compartimente noi pentru a veni în sprijinul nevoilor cetățenilor;</li><li>✓ Dezvoltarea unor legături puternice între Consiliul Județean și autoritățile locale;</li><li>✓ Mai multe posibilități de instruire a personalului prin programe de formare cu finanțare europeană.</li><li>✓ Implementarea unor programe cu finanțare externă care vor conduce la îmbunătățirea activității în administrația publică;</li><li>✓ Extinderea și dotarea sediului primăriei;</li><li>✓ Încheierea de parteneriate cu alte entități;</li><li>✓ Dezvoltarea capacității administrative prin pregătirea și formarea continuă a personalului din administrația publică.</li></ul>
----------------------------	--

**AMENINTĂRI**

- ✓ Inerție mare privind implicarea factorilor responsabili, dar și a comunității în programele de dezvoltare;
- ✓ Fluctuația funcționarilor publici – din cauze financiare sau alte cauze, pe de o parte, pe de altă parte, imposibilitatea angajării imediate a altor funcționari publici, influențând în mod negativ continuitatea activităților;
- ✓ Dificultatea realizării unei strategii și a unor planuri de acțiune care să reziste schimbărilor politice;
- ✓ Schimbări legislative prea frecvente pentru a fi asimilate eficient;
- ✓ Mediul politic instabil la nivel național;
- ✓ Buget insuficient în realizarea investițiilor.

**CAPITOLUL VII****STRATEGIA DE DEZVOLTARE LOCALĂ****7.1 Viziunea strategiei locale**

Viziunea strategiei stabilește cu claritate alternativele de dezvoltare ale comunei Cosâmbești pentru perioada 2021-2027 și constituie diferența dintre ceea ce reprezintă astăzi și ceea ce trebuie să devină comuna Cosâmbești în următorii 7 ani. În viziunea reprezentanților autorității publice locale, comuna Cosâmbești va deveni până în anul 2027, o comună mult mai prosperă, cu o economie aflată în dezvoltare și durabilă, care va tinde spre îmbunătățirea continuă a calității vieții, spre gestionare și utilizarea eficientă a resurselor, pentru o valorificare a potențialului de inovare ecologică și socială al economiei, astfel încât să se asigure prosperitatea, protecția mediului și coeziunea socială, devenind principalul centru rural din zonă din punct de vedere social și economic.



**Obiectivul general al Strategiei de Dezvoltare Locală** este: *Dezvoltarea durabilă a comunei Cosâmbești prin creșterea competitivității economiei locale, diversificarea activităților economice și atractivitatea socio-culturală a localității.*

Pentru atingerea obiectivului general este nevoie de împărțirea acestuia în obiective specifice:

- va îmbunătăți condițiile de viață ale populației comunei prin asigurarea accesului la utilitățile de bază, dezvoltarea infrastructurii de transport și crearea de noi locuri de muncă;
- va realiza creștere economică prin atragerea de noi investitori în agricultură, industrie, servicii, prin oferirea de consultanță orientate către toate categoriile de populație și întreprinzatori, prin atragerea de noi fonduri nerambursabile, prin creșterea gradului de pregătire a resurselor umane din comună;
- va oferi oportunități pentru intervenția sectorului privat în operațiunile comunei, fie sub forma investițiilor directe în proiecte izolate, fie sub forma parteneriatelor sau consultărilor permanente între parteneri;
- va sprijini transformările din învățământul local și va menține calitatea actului didactic și a condițiilor de derulare a acestuia, prevenirea și combaterea abandonului școlar și promovarea conceptului de învățare continuă, astfel încât toate categoriile socio-profesionale și de vârstă să participe și să se identifice cu comunitatea;
- va îmbunătăți accesul la bunăstare al grupurilor dezavantajate, precum și garantându-se protecția factorilor de mediu și utilizarea eficientă a resurselor naturale locale.

## **7.2 Obiectivele strategice generale**

Principalele obiective strategice globale ale comunei Cosâmbești sunt:

1. Asigurarea condițiilor pentru crearea unor activități rentabile în agricultură, industrie, servicii;
2. Garantarea accesului neîngrădit al populației și al consumatorilor economici la infrastructură (apă, canalizare, energie termică, căi de transport, telefonie, internet);
3. Protejarea mediului prin conformarea progresivă cu standardele de mediu





din Uniunea Europeană pe care România va trebui să le atingă în totalitate;

4. Direcționarea comunei spre dezvoltare economică cu scopul de a crea mai multe locuri de muncă;
5. Dezvoltarea unui proces comun de organizare pentru a stabili prioritățile comunei, strategia și acțiunile sale;
6. Optimizarea sistemului de sănătate și protecție socială în comună;
7. Reabilitarea și modernizarea instituțiilor publice conform standardelor europene;
8. Luarea de măsuri pentru excluderile sociale, a înlăturării dezechilibrelor sociale și creșterea ratei de ocupare prin crearea de noi oportunități investiționale.

Realizarea obiectivelor strategice globale se întemeiază pe aplicarea unui management care să conducă la dezvoltare și/sau regenerare urbană. Politicile, planificarea strategică, precum și realizarea programelor și proiectelor se vor face cu respectarea următoarelor principii:

- *dezvoltarea durabilă*, astfel încât pe termen lung să se producă schimbări majore de cultură și atitudine în ceea ce privește utilizarea resurselor de către populație și operatorii de piață;
- *întărirea capacității instituționale*: prin management eficient, definirea serviciilor publice în raport cu resursele financiare actuale, cu obiectivele dezvoltării durabile, precum și cu cerințele populației;
- *rețea urbană* în scopul schimbului de informații între localități cu privire la utilizarea celor mai bune practici (în managementul rural sau managementul de proiect);
- *realizarea programelor și proiectelor prin parteneriat public-privat*;
- *realizarea acelor programe și proiecte pe care sectorul privat nu le poate realiza*;
- *integrarea politicilor* atât pe orizontală, pentru a se realiza un efect sinergic simultan între sectoare, cât și pe verticală, având în vedere corelarea și integrarea politicilor de dezvoltare a comunei cu politicile de dezvoltare ale județului și ale regiunii din care face parte;
- *managementul resurselor*, ce presupune integrarea fluxurilor de resurse



energetice, materiale, financiare și umane, precum și integrarea fluxurilor de resurse energetice și materiale într-un ciclu natural;

- *utilizarea mecanismelor de piață pentru a atinge ținta durabilității*, respective emiterea de reglementări pentru eco-taxe și funcționarea utilităților publice în sistem de piață, evaluarea investițiilor după criterii de mediu, luarea în considerare a problemelor de mediu la întocmirea bugetului local;

- descentralizarea managementului în sectorul energetic;

- *design-ul durabil arhitectonic* în temeiul căruia se stabilesc reguli privitoare la materialele de construcții, design-ul unei clădiri, bioclimatul, densitatea clădirilor într-un areal, orientarea spațială a clădirilor, „*structuri verzi*” în jurul clădirilor, microclimat, eficiență energetică;

- *interzicerea multiplicării serviciilor publice, dacă acestea nu servesc unei nevoi locale*;

- *fixarea regulilor de utilizare rațională a terenurilor pentru toate proiectele de dezvoltare în baza planului de urbanism general, ca instrument de planificare spațială*;

- *analiza capacității tehnice de execuție*;

- *evaluarea eficienței utilizării resurselor financiare și umane*;

- *evaluarea viabilității financiare a unui program sau proiect prin prisma veniturilor fiscale obținute*;

- *identificarea nevoilor comunității locale și a priorităților acesteia*;

- *corespondența între lansarea unui program sau proiect și nevoile comunității*;

- *evaluarea nevoilor comunităților sărace și a capacității administrației locale de a asigura accesul acestora la locuință, locuri de muncă și serviciile publice de bază*;

- *protecția mediului*;

- *realizarea unui program sau proiect în parteneriat cu sectorul privat*, ori realizarea unui program sau proiect de către sectorul privat, pentru a transfera costurile unei investiții, dacă există oportunitatea de a obține profituri viitoare;

- *asigurarea publicității informațiilor cu impact în investiții* (informații topografice, informații statistice privind economia locală și regională, regulamentul de urbanism, planul de urbanism general și planurile de urbanism zonal).



### 7.3 Obiectivele generale

➤ Obiectivul general al comunei Cosâmbești în domeniul **AGRICULTURII** este:

*Dezvoltarea unei agriculturi moderne, aliniată principiilor economiei de piață ce va genera creșterea nivelului de trai prin schimbarea mentalității fermierilor în legătură cu valorificarea rezidurilor din ferme precum și prin informarea lor în legatură cu influența negativă a acestora asupra mediului înconjurător și a sănătății umane.*

➤ Obiectivul general în domeniul **INDUSTRIEI** este:

*Apariția și dezvoltarea acelor ramuri industriale care să valorifice durabil resursele naturale și umane existente în comunitatea din Cosâmbești, să realizeze acea competitivitate necesară pentru o dezvoltare durabilă, pe termen mediu și lung, în concordanță cu strategiile de mediu, cele privind energia și schimbările climatice.*

➤ Obiectivul general în domeniul **MEDIULUI** este:

*Implementarea și promovarea măsurilor de mediu în comunitatea locală.*

➤ Obiectivul general în domeniul **SĂNĂTĂȚII** și **SERVICIILOR SOCIALE** este:

*Creșterea calității vieții și a stării de sănătate a populației.*

➤ Obiectivul general în domeniul **AMENAJĂRII TERITORIULUI** și **INFRASTRUCTURII** este:

*Utilizarea optimă a teritoriului comunei și îmbunătățirea infrastructurii de transport, extinderea rețelelor de utilități actuale, îmbunătățirea calității apei și epurarea apelor uzate, introducerea rețelei de gaze naturale.*

➤ Obiectivul general în domeniul **ADMINISTRAȚIEI PUBLICE** este:

*Întărirea capacității administrative.*

➤ Obiectivul general în domeniul **EDUCAȚIEI** este:

*Dezvoltarea resurselor umane și îmbunătățirea infrastructurii educaționale, dar și asigurarea accesului la diferite forme de educație a populației.*

➤ Obiectivul general pentru domeniul **CULTURĂ, SPORT, AGREMENT** este:

*Crearea unui mediu plăcut, sănătos și sustenabil pentru generațiile prezente și viitoare, asigurând standarde ridicate de protecție și management al spațiilor verzi,*



*utilizarea eficientă a energiei și apei, utilizarea infrastructurii culturale și sportive, dezvoltarea de programe culturale, sportive și de timp liber.*

➤ Obiectivul general în domeniul **TURISMULUI RURAL (AGROTURISMULUI)** este:

Dezvoltarea, valorificarea și promovarea potențialului turistic, agroturistic și ecoturistic local.

➤ Obiectivul general în domeniul altor **ACTIVITĂȚI TERȚIARE** este:

*Promovarea și dezvoltarea serviciilor conexe cum ar fi sistemul bancar, serviciile legate de existența infrastructurii comerciale, etc.*

#### **7.4 Teme orizontale**

##### ➤ **Egalitate de șanse**

Conform Regulamentului 1083/2006 al Consiliului Uniunii Europene, egalitatea de șanse constituie unul dintre principiile de intervenție ale Fondurilor Europene. Problematika promovării egalității de șanse în viața socială pentru ambele sexe constituie o cerință esențială pentru societatea românească, fiind considerată o componentă de bază a preocupării pentru respectarea drepturilor fundamentale ale oamenilor. În elaborarea strategiei s-a urmărit coordonarea programelor și politicilor sectoriale (servicii sociale, educație, sănătate) în funcție de problemele teritoriale în vederea eliminării disparităților de dezvoltare prezente în zonele din mediul mic urban și rural și incluziunii grupurilor defavorizate sau expuse riscului. În procesul de definire a problemelor prioritare s-a avut în vedere analizarea situațiilor discriminatorii și promovarea șanselor egale între bărbați și femei, tineri și vârstnici, majoritari și minorități etnice, nevoilor persoanelor cu dizabilități și promovarea integrării lor în viața socială și economică.

Comuna Cosâmbești nu se confruntă cu probleme deosebite de egalitate de șanse – analiza indicatorilor nu evidențiază existența discriminării de gen pe piața muncii, în domeniul educațional sau la nivelul altor indicatori generali de dezvoltare umană.

##### ➤ **Dezvoltare durabilă**



Conceptul de dezvoltare durabilă desemnează totalitatea formelor și metodelor de dezvoltare socio-economică, al căror fundament îl reprezintă în primul rând asigurarea unui echilibru între aceste sisteme socio-economice și elementele capitalului natural. Cea mai cunoscută definiție a dezvoltării durabile este cu siguranță cea dată de Comisia Mondială pentru Mediu și Dezvoltare (WCED), cunoscut și sub numele de Raportul Brundtland: *„dezvoltarea durabilă este dezvoltarea care urmărește satisfacerea nevoilor prezentului, fără a compromite posibilitatea generațiilor viitoare de a-și satisface propriile nevoi”*. Durabilitatea pleacă de la ideea că activitățile umane sunt dependente de mediul înconjurător și de resurse. Sănătatea, siguranța socială și stabilitatea economică a societății sunt esențiale în definirea calității vieții.

Dezvoltarea economică nu poate fi oprită, dar strategiile trebuie schimbate astfel încât să se potrivească cu limitele ecologice oferite de mediul înconjurător și de resursele planetei.

Dezvoltarea durabilă a reprezentat punctul de plecare în definirea direcțiilor de dezvoltare ale comunei Cosâmbești prezentate în Strategie, direcții prin care se urmărește transformarea comunității locale într-o societate durabilă. O societate durabilă este una puternică, sănătoasă și justă. Îndeplinește nevoile tuturor oamenilor, precum și pe cele ale generațiilor viitoare, promovând bunăstarea personală, coeziunea și incluziunea socială și facilitând oportunități egale pentru toată lumea. Pentru aceasta s-au propus atât măsuri de dezvoltare a infrastructurii, inclusiv cea socială, educațională și medicală, cât și măsuri pentru construirea unei societăți și economii puternice, stabile și susținute, capabilă să asigure prosperitate și oportunități pentru toți locuitorii din comuna Cosâmbești, în care costurile inechităților sociale și cele de mediu sunt suportate de cei care le creează, iar consumul eficient de resurse este încurajat.



## 7.5 Prioritățile de dezvoltare locală

### Obiective specifice pe termen mediu și lung

#### **I. Populația**

##### a) Demografie:

- condiții de viață atractive pentru tineri, atât pentru cei din localitate, cât și pentru cei din exterior (care ar dori să se stabilească în comună);
- condiții și facilități pentru familiile tinere cu copii.

##### b) Servicii medicale și sociale:

- acces facil la servicii sociale și medicale de calitate, prompte și suficiente;
- populație educată privind starea generală de sănătate și modalitățile de a duce o viață sănătoasă;
- eliminarea factorilor de risc privind calitatea vieții.

##### c) Forța de muncă activă:

- locuri de muncă suficiente și în domenii variate de activitate, cu venituri îndestulătoare pentru satisfacerea nevoilor de trai;
- posibilitatea de a urma cursuri de reconversie profesională în domenii căutate pe piața muncii.

##### d) Educația:

- posibilitatea neîngrădită de împlinire individuală prin educație;
- acces la un sistem educațional performant, flexibil și adaptat condițiilor din mediul rural;
- infrastructura și baza materială suficientă și capabilă să satisfacă nevoile legate de actul educațional;
- posibilitatea de formare continuă pentru adulți;
- practicarea de sporturi individuale și de masă, cu baze materiale corespunzătoare.

##### e) Cultura:

- practici tradiționale revitalizate, ușor de transmis generațiilor viitoare;
- activități tradiționale puse în valoare;
- acces facil la surse de informație tradiționale sau moderne;
- infrastructura corespunzătoare cerințelor unei societăți moderne.



## II. Infrastructură

### a) Dotări edilitare:

- dotări edilitare funcționale și capabile să deservească cetățenii localității în condiții civilizate;

- dotări edilitare extinse pentru diversificarea serviciilor publice arondate spațiului rural.

### b) Transporturi:

- rețea de drumuri funcțională care să deservească nevoile curente ale locuitorilor și activităților economice fără să afecteze starea mediului înconjurător;

- sistem de transport modern care să coreleze transportul feroviar și cel rutier (de persoane și mărfuri);

### c) Infrastructura de apă, apă uzată și epurare:

- sistem de furnizare a apei curente și de canalizare, capabile să deservească locuitorii întregii localități;

- populație informată asupra riscurilor cauzate de deversarea apelor uzate în locuri neamenajate, asupra utilizării durabile a resurselor de apă și a prevenirii poluării mediului înconjurător;

- punerea în funcțiune a stației de epurare.

## III. Economia

### a) Agricultura:

- practici de agricultură durabilă, adaptate condițiilor climaterice și solului din spațiul local;

- activități agricole diversificate și generatoare de venit la bugetul local;

- asocierea producătorilor;

- îmbunătățirea practicilor agricole;

- politici de marketing eficiente;

- utilizarea eficientă a fondurilor de dezvoltare rurală.

### b) Industria:

- activități industriale piate pe specificul local;

- valorificarea resurselor naturale locale;

- valorificarea potențialului uman;



- îmbunătățirea practicilor de mediu în domeniul industrial;
- îmbunătățirea productivității muncii;
- promovarea eficiență a produselor și practicilor industriale;
- accesarea de fonduri europene.

c) Comerțul, turismul și alte servicii:

- utilizarea eficientă a tradițiilor și resurselor locale;
- diversificarea serviciilor;
- politici eficiente de marketing;
- diversificarea produselor turistice.

#### **IV. Mediul înconjurător**

Degradarea solului, a aerului și a apei:

- promovarea practicilor de agricultură ecologică;
- realizarea unor cursuri de educație ecologică;
- curățarea cursurilor de apă și a domeniului public;
- montarea de coșuri de gunoi pe domeniul public, în toate localitățile componente;
- crearea unor mecanisme de colectare selectivă a deșeurilor;
- împădurirea suprafețelor degradate.

## **CAPITOLUL VIII**

### **PLANUL DE ACȚIUNE PENTRU DEZVOLTARE DURABILĂ**

#### **8.1 Zone specifice de intervenție**

Atingerea progresivă a țintelor pe termen mediu și scurt presupune realizarea unui Plan de Acțiune Locală. Acest plan este un document elaborat ca o necesitate în vederea implementării Strategiei de Dezvoltare Locală pentru perioada 2021-2027 a comunei Cosâmbești. Planul de acțiune conține asumarea sarcinilor, calendarul desfășurării acțiunilor, resursele financiare, materiale și umane alocate, monitorizarea și evaluarea acțiunilor întreprinse.

Planul de acțiune este procesul participativ de dezvoltare a unui plan relativ





scurt, care utilizează resurse disponibile pentru a atinge obiective limitate, de obicei într-o zonă bine definită. Planul de acțiune va fi revizuit periodic, astfel încât obiectivele fixate să țină cont de evoluția economică la nivel național, starea economiei la nivel regional și local, precum și de opiniile comunității locale cu privire la implementarea lui.

Planul de acțiune pentru implementarea Strategiei Locale de Dezvoltare a comunei Cosâmbești, reprezintă un pachet de măsuri și proiecte necesare schimbării comunității locale pentru atingerea unor parametrii specifici societății moderne, astfel ca durabilitatea dezvoltării să devină punctul forte al acesteia.

Rolul Planului de Acțiune îl reprezintă prezentarea principalelor măsuri și proiecte necesare fazei de planificare și implementare a dezvoltării economico - sociale, astfel încât procesul să poată fi evaluat continuu prin indicatorii selecționați ca relevanți pentru comuna Cosâmbești.

Necesitatea unui plan de acțiune este dată de amploarea și complexitatea acțiunilor care trebuie executate pentru atingerea obiectivelor strategice definite. În timp, pentru a realiza un management unitar sunt necesare 3 faze distincte, astfel încât procesele necesare atingerii obiectivelor să poată fi bine coordonate:

- a. Planul de dezvoltare (planificarea activităților);
- b. Planul de executare (implementarea activităților);
- c. Planul de monitorizare (evaluarea activităților).

Pentru a avea o dezvoltare încheată, suportul necesar trebuie să fie asigurat de către:

- Administrația Locală - prin Instituția Primăriei și Consiliul Local, care trebuie să-și replanifice dezvoltarea instituțională pentru acordarea unui suport logistic complex necesar planului de acțiune;
- Comunitatea Locală - cetățenii și organizațiile, actorii principali ai dezvoltării locale, prin atitudine și participare activă;
- Mediul de afaceri - firme și instituții finanțatoare, ca suport financiar și logistic (informații și tehnologii moderne).

Planul Local de Acțiune, prezintă principalele măsuri și proiecte necesare fazei de planificare și implementare a dezvoltării durabile, astfel: în procesul de dezvoltare



să poată fi evaluat continuu complexitatea factorilor sociali, economici, de mediu și tehnologici prin indicatorii de dezvoltare durabilă selectați ca relevanți pentru comuna Cosâmbești. Utilitatea unui plan de acțiune este dată de amploarea și complexitatea acțiunilor ce trebuie executate pentru atingerea obiectivelor strategice definite în Strategia de Dezvoltare Durabilă a comunei.

Principalele funcții de implementare a strategiei de dezvoltare locală sunt:

1. **Funcția de previziune** - cuprinde activități care privesc:
  - realizarea obiectivelor cuprinse în strategia de dezvoltare locală cu alocarea resurselor și mijloacelor de realizare pe anii 2021 – 2027;
  - întocmirea planurilor anuale prin preluarea obiectivelor din strategia de dezvoltare și realizarea acelor care au un grad ridicat de certitudine;
  - elaborarea de proiecte de finanțare, studii de fezabilitate, planuri de afaceri, studii de marketing, analize cost-beneficiu care să fundamenteze modalitățile și mijloacele necesare pentru realizarea obiectivelor propuse.
2. **Funcția de organizare** - cuprinde procesele de management, de grupare de atribuții și responsabilități, delegare de competențe cuprinse în strategia de dezvoltare ierarhizate astfel: persoane individuale, agenți economici, grupuri și comitete, primărie, comisii de specialitate din consiliul local.
3. **Funcția de coordonare** - cuprinde activitățile prin care se armonizează hotărârile, deciziile și acțiunile persoanelor implicate în structura de implementare a strategiei de dezvoltare în cadrul funcțiilor de mai sus (previziune și organizare).
4. **Funcția de antrenare** - cuprinde acțiunile de implicare și motivare a cetățenilor, a structurilor constituite și a grupurilor de interese pentru implementarea obiectivelor din strategia de dezvoltare locală.
5. **Funcția de control și evaluare** - cuprinde activitățile prin care performanțele obținute sunt măsurate și comparate cu obiectivele stabilite inițial în vederea gradului de avansare a programului pentru a se elimina rămănerile în urmă. Se vor determina cauzele care determină abateri de la planificare și se stabilesc măsuri pentru corectarea abaterilor și pentru continuarea aplicării strategiei de dezvoltare locală.

În vederea implementării Strategiei de Dezvoltare Locală, Primăria Comunei



Cosâmbești, în calitate de autoritate publică locală, trebuie să-și întărească capacitatea instituțională la toate nivelurile de decizie și execuție, aceasta presupune atragerea și furnizarea de resurse financiare suficiente și mobilizarea resurselor umane, identificarea celor mai eficiente mecanisme de comunicare, dar și analizarea cadrului administrativ de alocare a responsabilităților. Pentru a putea fi rezolvate problemele curente, dar și cele ce pot apărea în viitor, administrația publică locală trebuie să adopte un management eficient.

Materializarea capacității instituționale este un proces de durată în care Administrația publică trebuie să acționeze pentru schimbarea radicală a atitudinii funcționarului public față de accesul cetățenilor la activitatea administrației. Administrația Publică Locală, fiind o interferență între cetățean și instituțiile statului, trebuie să dezvolte un sistem de administrare bazat pe promovarea autonomiei locale și să realizeze consolidarea cadrului instituțional. În acest sens, autoritatea publică locală va realiza o dezvoltare durabilă a comunității prin unirea eforturilor tuturor cetățenilor, va dezvolta infrastructura comunitară, va ajusta cheltuielile bugetare la posibilitățile reale ale veniturilor la bugetul local. Eficientizarea gestionării mijloacelor publice se va realiza prin stoparea creșterii volumului de cheltuieli, sporirea responsabilităților persoanelor cu funcții de răspundere, se va organiza licitații de cumpărare pentru achiziția de bunuri, lucrări și servicii pentru necesitățile urgente ale instituției publice. Consolidarea bugetului local și a finanțelor publice se va realiza prin asigurarea surselor financiare, vor fi întreprinse măsuri concrete pentru acumularea veniturilor proprii, vor fi accesate fonduri naționale și europene, se va susține antreprenoriatul local. Dezvoltarea capacității administrației locale va putea fi realizată și prin stabilirea unor parteneriate cu organizațiile neguvernamentale ce își desfășoară activitatea în folosul cetățeanului, dar și cu sectorul economic în cadrul unor proiecte sociale, culturale, de mediu, de tineret.

Consolidarea managementului administrației publice locale constă în:

- Dezvoltarea managementului resurselor umane prin pregătirea continuă a funcționarilor publici;
- Dezvoltarea nivelului de pregătire profesională prin identificarea unui sistem de training adecvat, identificarea necesităților și oportunităților de instruire, corelarea



necesităților cu potențialul uman;

- Utilizarea eficientă a resurselor umane prin identificarea regulamentului de organizare și funcționare a personalului și a regulamentului de ordine interioară, unde personalul angajat lucrează în domenii bine definite;

- Creșterea responsabilității și a independenței profesionale prin responsabilizarea funcționarilor publici, conștientizarea importanței activității fiecărui angajat, transparența funcționării sistemului, acordarea de stimulente financiare în funcție de eficiență și competitivitate;

- Eficientizarea raportului dintre cetățean și administrația locală prin orientarea în folosul cetățeanului a serviciului public, prin eliminarea sau atenuarea blocajelor birocratice, prin participarea cetățeanului la luarea deciziilor, prin implementarea unor indicatori de calitate.

## 8.2 Estimarea necesității de finanțare

Pentru a fi atinse obiectivele propuse prin Strategia de Dezvoltare Locală se urmărește atragerea de fonduri europene și naționale (inclusiv private) într-un procent cât mai mare și micșorarea fondurilor provenite de la bugetul de stat. Un subiect foarte dezbătut în ultimii ani în legătură cu fondurile europene se referă la capacitatea de absorbție. S-au făcut analize în această direcție, încercându-se să se măsoare capacitatea de absorbție și să se compare cu gradul de absorbție al altor state. Unul dintre studiile realizate arată că există trei factori care influențează în mod decisiv capacitatea de absorbție: situația macroeconomică, situația cofinanțării, capacitatea administrativă.

Etapele în accesarea fondurilor europene sunt:

- elaborarea strategiei de dezvoltare a județului/localității, identificarea și prioritizarea proiectelor;
- dezvoltarea proiectului în parteneriat sau cu resurse proprii;
- găsirea unei surse de finanțare;
- completarea și depunerea Dosarului de finanțare;
- evaluarea și selecția proiectului depus;
- semnarea Contractului de finanțare;



- implementarea proiectului;
- evaluarea și auditarea proiectului.

În cazul proiectelor de infrastructură, care implică o documentație laborioasă, odată identificat un proiect, pentru dezvoltarea acestuia se parcurg următorii pași:

- realizarea unui studiu de fezabilitate;
- elaborarea caietului de sarcini pentru realizarea studiului de fezabilitate;
- atribuirea contractului pentru realizarea studiului de fezabilitate;
- elaborarea studiului de fezabilitate, inclusiv analiza cost-beneficiu;
- elaborarea bugetului;
- elaborarea studiului de impact asupra mediului de către o firmă de specialitate, dacă este cazul;
- aprobarea studiului de fezabilitate;
- elaborarea cererii de finanțare pe baza studiilor efectuate de către o firmă de consultanță sau cu resurse proprii, dacă este cazul;
- elaborarea altor documente, dacă este cazul (strategie de marketing, strategie de vizitare, matricea cadrului logic etc.);
- completarea dosarului proiectului cu celelalte documente solicitate care țin de beneficiar;
- depunerea proiectului.

Principalele etape în verificarea, evaluarea și selecția proiectelor sunt:

- verificarea conformității administrative;
- verificarea eligibilității (solicitantului, proiectului);
- evaluarea tehnică și financiară.

Atât cofinanțarea proiectelor, cât și realizarea proiectelor tehnice, a studiilor de fezabilitate, întocmirea documentației trebuie susținute din fondurile rezultate de la bugetul local. Se va acorda o atenție deosebită și întocmirii documentelor referitoare la aspectele financiare ale proiectului prezentate prin intermediul studiilor de fezabilitate și proiectelor tehnice. Un aspect foarte important al oricărui proiect îl reprezintă modul de satisfacere a nevoilor comunității locale. Volumul cheltuielilor trebuie previzionat cu atenție și monitorizat pe tot parcursul derulării proiectului. Cheltuielile, care urmează să se efectueze în vederea realizării proiectului, nu vor avea o



structură omogenă și, din acest motiv, trebuie să se facă distincția între diferitele destinații ale resurselor de care dispune bugetul local. O primă distincție importantă este cea dintre cheltuielile inițiale – care vor fi efectuate pentru a pune în mișcare noul proiect – și cele aferente realizării efective a proiectului. Primele trebuie efectuate de regulă o singură dată, în perioada inițială. Cea de-a doua categorie de cheltuieli va avea un nivel mai stabil în timp, dar este și mai îndepărtată în timp față de momentul întocmirii studiului de fezabilitate și/sau proiectului tehnic. Este foarte important să existe un grafic al celor două categorii de cheltuieli și să se determine cu precizie momentul în care proiectul să se realizeze.

Structura veniturilor și a cheltuielilor bugetelor locale evidențiază gradul de autonomie a administrației locale față de bugetul județului sau bugetul central și legăturile existente între diferitele administrații teritoriale; fluxurile formării veniturilor și efectuării cheltuielilor administrațiilor locale; modalitatea de finanțare a cheltuielilor pe destinații și de acoperire a deficitelor.

Structura veniturilor și a cheltuielilor bugetelor locale este comună cu cea a bugetului de stat (central) și se prezintă astfel:

### **VENITURI**

1. Veniturile proprii ale bugetelor locale sunt reglementate prin Legea privind finanțele publice și Legea privind finanțele publice locale și cuprind: impozitele, taxele și vărsămintele de venituri convenite de la agenți economici și instituții publice de importanță locală; impozitele și taxele locale (de la populație sau de la persoanele juridice).
2. Venituri atribuite, în care intră sumele defalcate din anumite venituri convenite, potrivit legii, bugetului de stat.
3. Transferuri acordate de la bugetul de stat pentru finanțarea unor obiective de interes național, dar care sunt organizate și controlate eficient de către organele locale.
4. Împrumuturile contractate pe piața financiară internă sau externă, fie direct, în numele organelor administrației publice locale, fie garantate de către Guvern.

### **CHELTUIELI**

1. Autoritățile executive (Serviciile publice generale);
2. Învățământ, sănătate, cultură și religie, asistență socială, ajutoare și



indemnizații;

3. Servicii, dezvoltare publică și locuințe;
4. Transporturi, agricultură, alte acțiuni economice;
5. Alte acțiuni;
6. Fondul pentru garantarea împrumuturilor externe, plata dobânzilor și a comisioanelor aferente;
7. Plăți de dobânzi și comisioane;
8. Rambursări de împrumuturi;
9. Fonduri de rezervă;
10. Cheltuieli cu destinație specială.

Planificarea strategică din punct de vedere financiar este greu de realizat din cauza schimbărilor legislației. Din aceeași cauză, bugetul local pe următorii 7 ani nu se poate exprima exact. Estimarea va reprezenta necesitățile financiare ale comunei Cosâmbești în perioada 2021-2027 și va cuprinde totodată o serie de previziuni cu privire la investițiile care vor fi realizate în această perioadă. De asemenea, estimarea va fi corelată cu volumul fondurilor efectiv utilizate în comună în scopul susținerii unor investiții similare în perioada 2021-2027.

În fiecare an, previziunea bugetară se va revizui în funcție de bugetul din anul precedent, în funcție de alocările bugetare de la nivelul județului, în funcție de accesarea fondurilor comunitare previzionate și executate și va fi distribuit, de asemenea, pe domenii prioritare și de interes pentru dezvoltarea comunității locale, lucru asumat și prin Hotărârea Consiliului Local.

### **8.3 Indicatori de realizare a obiectivelor din strategia de dezvoltare locală**

Atingerea obiectivelor strategice din Strategia de Dezvoltare Locală a comunei Cosâmbești pentru perioada 2021-2027 se va face prin:

- elaborarea unor planuri anuale de acțiune locală, ce se vor aproba în cadrul Consiliului Local Cosâmbești;
- identificarea, selectarea și implementarea proiectelor strategice de la nivelul comunei, în vederea găsirii celor mai bune soluții de atingere a obiectivelor și



priorităților propuse;

- monitorizarea și evaluarea implementării proiectelor strategice.

Obiectivul General al Strategiei de Dezvoltare Locală este: Dezvoltarea durabilă a comunei Cosâmbești prin creșterea competitivității economiei locale, diversificarea activităților economice și atractivitatea socio-culturală a localității.

Indicatorii de realizare a obiectivului general sunt:

- Aducerea infrastructurii la nivel european;
- Educarea și formarea resurselor umane;
- Sprijinirea mediului de afaceri;
- Încurajarea și promovarea antreprenoriatului;
- Dezvoltarea ecoturismului și agroturismului local;
- Încurajarea dezvoltării activităților non-agricole;
- Consolidarea fermelor de subzistență și dezvoltarea lor;
- Creșterea numărului de locuri de muncă și a veniturilor salariale;
- Stoparea sau limitarea depopulării prin migrația populației din unele zone aparținătoare comunei Cosâmbești;
- Diversificarea serviciilor pentru populație;
- Încurajarea și sprijinirea tinerilor pentru întemeierea unei familii;
- Motivarea tinerilor de a se stabili în localitate.

**Indicatorii de realizare a obiectivelor strategice pe domenii sunt:**

***Domeniul agricultură***

Scopul intervenției este acela de a contribui la dezvoltarea unei agriculturi competitive, durabile, bazată pe inițiativă privată, pentru a proteja patrimoniul natural al localității. Acest lucru se poate realiza prin:

- Sprijinirea fermelor agricole de semi-subzistență;
- Sprijin pentru crearea și dezvoltarea de micro-întreprinderi;
- Diversificarea producției, ajustarea profilului, nivelului și calității producției la cerințele pieței, inclusiv a celei ecologice;
- Politici de marketing eficiente în domeniul agriculturii;
- Activități agricole diversificate și generatoare de venit la bugetul local;





- Îmbunătățirea veniturilor întreprinderilor sprijinite prin creșterea valorii adăugate a produselor agricole;
- Încurajarea înființării grupurilor de producători din sectorul agricol în vederea obținerii de produse de calitate care îndeplinesc standardele comunitare, prin aplicarea unor tehnologii de producție unitare;
- Studiu privind potențialul de dezvoltare agricol și de agroturism al comunei Cosâmbești;
- Împădurirea terenurilor neproductive;
- Dezvoltarea pomiculturii și valorificarea florei spontane;
- Promovarea inițiativelor de dezvoltare locală;
- Dezvoltarea activităților de consultanță agricolă;
- Dezvoltarea prestatorilor de servicii în agricultură;
- Îmbunătățirea potențialului genetic al animalelor;
- Dezvoltarea și încurajarea agriculturii ecologice;
- Menținerea și conservarea calității solului;
- Conservarea și ameliorarea biodiversității fondului forestier.

### ***Domeniul infrastructură (de transport și de utilități)***

Scopul intervenției este de a dezvolta calitatea infrastructurii de transport sau de utilități prin:

- Modernizarea și reabilitarea drumurilor și străzilor comunale;
- Extinderea trotuarelor și aleilor pietonale;
- Înființarea rețelei de canalizare;
- Realizarea rețelei privind distribuția de gaz metan;
- Implementarea unor mijloace de supraveghere și sistematizare a traficului, semnalizarea și protejarea trecerilor de pietoni în mod deosebit în proximitatea unităților de învățământ;
- Zonarea funcțională a teritoriului comunei în acord cu tendințele de dezvoltare a acestuia;
- Reabilitarea rețelelor de utilități existente;
- Îmbunătățirea infrastructurii de transport astfel încât să fie reduce



influențele negative asupra mediului și confortului populației;

- Clarificarea aspectelor de proprietate și domeniialitate asupra teritoriului comunei;

### ***Domeniul mediu înconjurător***

Scopul intervenției este de a îmbunătăți calitatea mediului înconjurător prin creșterea eficienței colectării deșeurilor menajere și industriale, protejarea comunității de riscurile unor hazarde naturale, creșterea gradului de informare, educare și conștientizare a cetățenilor privind importanța calității mediului. Aceste aspect pot fi atinse prin:

- Organizarea sistemului de colectare selectivă, a spațiului de depozitare temporară și transportul deșeurilor;
- Dotări cu utilaje și echipamente pentru serviciul de gospodărire comunală;
- Limitarea schimbărilor climatice și a costurilor și efectelor sale negative pentru mediu;
- Minimizarea impactului infrastructurii de transport asupra economiei, societății și mediului;
- Promovarea modelelor de producție și consum durabile;
- Evitarea supraexploatării resurselor naturale;
- Dezvoltarea de măsuri care să încurajeze prevenirea generării de deșeuri;
- Creșterea ratei de reciclare și îmbunătățirea calității materialelor reciclate;
- Promovarea valorificării deșeurilor din ambalaje;
- Reducerea impactului produs de carbonul generat de deșeuri;
- Încurajarea producerii de energie din deșeuri.

### ***Domeniul economie și mediul de afaceri***

Scopul intervenției este acela de a contribui la dezvoltarea economică a comunei Cosâmbești prin crearea condițiilor apariției unui mediu de afaceri prosper, bazat pe competiție, pe dezvoltarea nevoilor de afaceri locale, pe valorificarea resurselor naturale și umane locale. Acest aspect poate fi atins prin:

- Dezvoltarea unor activități industriale bazate pe resursele naturale locale;



- Informarea cetățenilor cu privire la oportunitățile de finanțare nerambursabile;
- Organizarea de evenimente, în parteneriat cu AJOFM, în vederea promovării oportunităților de formare profesională și angajare;
- Menținerea investițiilor actuale, sprijinirea și atragerea de noi investiții, în principal cele ce utilizează capacități de producție nepoluante;
- Promovarea bunurilor și serviciilor locale;
- Alte activități specifice.

### ***Domeniul educației, cultură și sport***

Scopul intervenției este acela de a contribui la creșterea atractivității sociale și culturale a comunei Cosâmbești, atât pentru locuitorii acestuia, în special pentru tineri, cât și pentru locuitorii comunităților vecine și nu numai. Un aspect esențial este acela de a valorifica baza materială existentă, prin implicarea cadrelor didactice, a părinților și a altor persoane interesate. Aceste aspecte pot fi atinse prin:

- Modernizarea, reabilitarea și dotarea școlilor și grădinițelor din comună;
- Amenajarea, întreținerea și modernizarea locurilor de joacă pentru copii;
- Reabilitarea bisericilor;
- Sprijinirea proiectelor educative și a tuturor formelor de creativitate școlară;
- Promovarea diversității culturale;
- Modernizarea, reabilitarea și dotarea tuturor așezămintelor culturale;
- Crearea condițiilor pentru existența unor programe culturale permanente în cadrul Căminului Cultural;
- Încurajarea utilizării tehnologiei informației de către mai mulți locuitori;
- Inițierea și dezvoltarea unor programe de formare continuă a cadrelor didactice, a părinților și a adulților;
- Integrarea copiilor și tinerilor cu probleme sociale și economice în viața socială și economică a comunității;
- Încurajarea unei mentalități antreprenoriale, în special în rândul tinerilor;
- Lărgirea accesului la o serie de forme creative de exprimare, atât prin intermediul învățământului formal, cât și prin activității nonformale și



- informale pentru tineret;
- Oferirea mijloacelor care să permită cetățenilor să-și îmbunătățească oportunitățile de angajare în toate domeniile în care creativitatea și capacitatea de inovare joacă un rol important;
  - Promovarea noțiunilor de bază în materie de protecție a proprietății intelectuale;
  - Diversificarea tipurilor de ofertă și a formelor de expresie artistică, inclusiv prin susținerea proiectelor care vizează organizarea de festivaluri, gale, concursuri de creație și de interpretare la nivel național, regional și local;
  - Actualizarea și completarea colecțiilor de bibliotecă; modernizarea incintelor și a serviciilor oferite;
  - Sporirea interesului publicului pentru artele vizuale;
  - Dezvoltarea infrastructurii pentru practicarea sportului și organizarea de competiții sportive;
  - Valorificarea resurselor naturale ale comunei pentru crearea infrastructurii de agrement;
  - Protejarea zonelor verzi existente și amenajarea de noi zone verzi după normele urbanistice.

### ***Domeniul social și resurse umane***

Scopul acestei intervenții este de a contribui la dezvoltarea resurselor umane ale comunei Cosâmbești prin încurajarea formării profesionale în sprijinul creșterii economice și dezvoltării societății bazate pe cunoaștere, conectarea învățării pe tot parcursul vieții cu piața muncii; creșterea calității vieții persoanelor marginalizate social sau aflate în stare de vulnerabilitate prin implementarea unor proiecte într-un cadru partenerial eficient administrație publică – societate civilă. Aceste aspecte pot fi atinse prin:

- Dezvoltarea serviciilor sociale pentru persoane dezavantajate;
- Construirea de locuințe sociale pentru tineri și persoane defavorizate;
- Măsuri active de ocupare a forței de muncă;
- Program de instruire și formare profesională continuă a personalului din



- învățământ și asistență socială;
- Îmbunătățirea și perfecționarea competențelor profesionale a persoanelor adulte care activează în domeniile agriculturii și industriei agro-alimentare;
  - Prevenirea creșterii numărului de persoane implicate în agricultura de semi-subzistență;
  - Calificarea și recalificarea, instruirea și perfecționarea persoanelor ocupate în agricultura de subzistență;
  - Dezvoltarea capacității serviciului de asistență socială - Primăria Comunei Cosâmbești.

### ***Domeniul turism***

Scopul intervenției este acela de a contribui la o mai bună valorificare a potențialului turistic natural și antropic, la dezvoltarea serviciilor turistice și agroturistice, la valorificarea unor oportunități de finanțare în acest domeniu. Aceste aspecte pot fi atinse prin:

- Crearea, dezvoltarea, modernizarea infrastructurii de turism pentru dezvoltarea durabilă a resurselor naturale pentru creșterea calității serviciilor de turism;
- Valorificarea oportunităților de finanțare în turismul ecologic și agroturism.

### ***Domeniul administrației publice***

Scopul intervenției este acela de a contribui la o mai bună valorificare a resurselor umane angajate în sectorul administrației, transparența serviciilor oferite și a deciziilor adoptate, servirea promptă a cetățeanului, îmbunătățirea relației între funcționarul public și cetățean. Aceste aspecte pot fi atinse prin:

- Îmbunătățirea capacității administrative;
- Îmbunătățirea relației cu cetățenii și mediul de afaceri;
- Introducerea de noi instrumente și tehnologii;
- Reactualizarea Planului Urbanistic General;
- Îmbunătățirea calității și furnizării de servicii;
- Îmbunătățirea sistemelor de raportare a performanței;



- Dezvoltarea unei culturi a evaluării la nivel local;
- Îmbunătățirea eficacității organizaționale;
- Îmbunătățirea capacității de absorbție a fondurilor de dezvoltare;
- Sprijinirea procesului de descentralizare sectorială a serviciilor;
- Instruirea personalului din administrație;
- Stabilirea procedurilor de recrutare, gestiune și formare a funcționarilor publici prin norme și reguli care pot fi puse efectiv în aplicare;
- Ameliorarea imaginii administrației publice prin creșterea transparenței actului administrativ și luarea unor măsuri anticorupție ferme, vizibile pentru opinia publică.
- Dotări pentru intervenții în caz de situații de urgență;
- Dotări ale administrației locale;
- Sistem informatic integrat de colectare a taxelor și impozitelor (inclusiv on-line de la cetățeni).

#### **8.4 Implementare, monitorizare și control**

Etaplele de implementare, monitorizare și control reprezintă sistemul de realizare a obiectivelor prevăzute în strategie și de colectare și raportare a informațiilor asupra desfășurării proiectelor și a impactului acestora asupra comunității.

Implementare reprezintă totalitatea acțiunilor ce se vor realiza și proiectele concrete de implementare. Fiecare proiect va conține obiective, perioada de implementare, persoanele responsabile și sursele de finanțare.

Monitorizarea va urmări respectarea implementării corecte a proiectelor și respectarea detaliilor referitoare la execuție.

Controlul apreciază dacă proiectul răspunde politicilor formulate, modul cum influențează dezvoltarea comunității.

Implementarea Strategiei de Dezvoltare Locală pentru perioada 2021-2027 a comunei Cosâmbești depinde de capacitatea administrației locale de a atrage fondurile europene și naționale în exercițiul bugetar 2021-2027, pentru a putea fi finanțate acțiunile și proiectele selectate. Absorbția acestor fonduri depinde, pe de o



parte, de eligibilitatea acțiunilor, iar pe de altă parte, de capacitatea instituțională a administrației locale de a iniția proiecte, dar și de a lucra în parteneriat cu mediul de afaceri și societatea civilă, pentru atingerea obiectivelor strategice.

Strategia de Dezvoltare Locală pentru perioada 2021-2027 a comunei Cosâmbești reprezintă un document legal de lucru al Consiliului Local Cosâmbești. Documentul are caracter normativ și prospectiv și este supus la o permanentă reevaluare și optimizare a opțiunilor de dezvoltare a comunității pentru a fi în concordanță cu realitățile economice și sociale.

Procesul de implementare va cuprinde următoarele activități:

- Elaborarea planurilor anuale de acțiune, și aprobarea acestor planuri prin hotărâre de consiliul local;
- Identificarea, selectarea și dezvoltarea proiectelor strategice de la nivelul localității (fișe de proiecte identificate, analiza și corelarea proiectelor identificate în raport cu obiectivele sectoriale și strategice, precum și cu dezvoltarea teritorială, impactul estimat al proiectului local), în vederea identificării celor mai bune soluții pentru atingerea obiectivelor și priorităților locale propuse;
  - Urmărirea calendarului de implementare a proiectelor strategice;
  - Implementarea prin realizarea acțiunilor, activităților, măsurilor și proiectelor concrete de dezvoltare;
  - Monitorizarea progreselor realizate;
  - Evaluarea implementării prin analiza indicatorilor prevăzuți în strategie;
  - Analiza impactului prin care se apreciază dacă proiectul răspunde politicilor formulate și cum influențează criteriile de performanță privind dezvoltarea eficientă a comunei.

Etapele de implementare, monitorizare și control reprezintă etapele de realizare a proiectelor, a programelor și politicilor prevăzute de strategie, de recoltare și raportare a informațiilor asupra desfășurării proiectelor și asupra succesului și impactului acestora la dezvoltarea comunei.



## CAPITOLUL IX

### ANALIZA DOCUMENTELOR PROGRAMATICE

Pentru a putea accesa finanțările din fondurile europene, Ministerul Fondurilor Europene propune a serie de programe operaționale pentru viitorul Cadru Financiar Multianual.

Aceste programe operaționale pentru perioada 2021 – 2027 au fost consolidate în urma colaborării inter-instituționale, negocierii informale cu reprezentanții Comisiei Europene dar și prin consultarea unor parteneri socio-economici relevanți.

Programele operaționale propuse pentru perioada 2021-2027 sunt:

- Programul Operațional Creștere Inteligentă, Digitalizare și Instrumente Financiare
- Programul Operațional Dezvoltare Durabilă
- Programul Operațional Transport
- Programul Operațional Educație și Ocupare
- Programul Operațional Incluziune și Demnitate Socială
- Programul Operațional Sănătate
- Programul Operațional Regional
- Programul Operațional Asistență Tehnică
- Programul Operațional Tranziție Justă

#### ***Programul Operațional Creștere Inteligentă, Digitalizare și Instrumente Financiare***

**Viziune:** creșterea competitivității societății în contextul schimbărilor tehnologice și crearea de noi oportunități de dezvoltare pentru mediul de afaceri și sistemul public.

**Obiectivul general:** Reducerea disparităților între România și alte state membre ale Uniunii Europene, dar și între regiunile țării.

**Obiective specifice:** Îmbunătățirea capacității de cercetare dezvoltare și inovare (CDI), adoptarea tehnologiilor avansate, îmbunătățirea conectivității digitale, dezvoltarea competențelor.



**Priorități de investiții:**

- Integrarea CDI național în sistemul european și internațional;
- Dezvoltarea capacității CDI a institutelor de învățământ superior;
- Dezvoltarea capacității CDI a întreprinderilor mari;
- Crearea de infrastructura CDI, inclusiv transfer tehnologic;
- Digitalizare în cultură;
- Digitalizare în educație;
- Digitalizare în administrația publică.

***Programul Operațional Dezvoltare Durabilă***

**Viziune:** Implementarea unei coeziuni sociale, economice și teritoriale prin sprijinirea unei economii cu emisii scăzute de gaze cu efect de seră și utilizarea eficientă a resurselor naturale.

Corelarea cu documentele strategice elaborate la nivel național:

- Strategia Națională de Dezvoltare Durabilă a României;
- Planul Național Integrat de Energie și Schimbări Climatice (PNIESC);
- Master Planul Județean;
- Planurile de Management ale Bazinelor Hidrografice;
- Directiva privind epurarea apelor uzate;
- Planul Național de Gestionare a Deșeurilor – adoptate prin HG 942/20.12.2017;
- Directiva 92/43 din 1192 privind conservarea habitatelor naturale și a faunei și florei sălbatice;
- Directiva 79/409 din 1979 amendată în 2009 prin Directiva 2009/147/CE privind conservarea păsărilor sălbatice, urmând a fi continuată prin elaborarea Planurilor de Management pentru Rețeaua Natura 2000;
- Strategia Națională și Planul Național pentru Gestionarea Siturilor Contaminate din România – HG 683/2015;
- Planul de management a riscului de inundații (PMRI);
- Planul de management al secetei conform Directivei Cadru UE a Apei 2000/60 CE;



- Master Planul pentru protecția și refacerea zonei costiere – Directiva 2008/56/CE;
- Strategia de consolidare și dezvoltare a Inspectoratului General pentru situații de urgență 2016 – 2025.

**Obiectivul general:** Îmbunătățirea calității vieții populației și îmbunătățirea standardelor de mediu precum și îndeplinirea obligațiilor rezultate din directivele europene, conform obiectivului 2 O Europă mai verde. De asemenea, se urmărește atingerea obiectivelor naționale în domeniul eficienței energetice, protecției mediului și managementului riscurilor precum și reducerea decalajului comparativ cu celelalte state membre UE în materie de infrastructura de mediu.

**Obiective specifice:**

- Promovarea eficienței energetice și reducerea emisiilor de gaze cu efect de seră;
- Dezvoltarea de sisteme inteligente de energie, rețele de stocare;
- Promovarea managementului durabil al apei;
- Promovarea tranziției către o economie circulară;
- Îmbunătățirea protecției naturii și a biodiversității, a infrastructurii verzi și reducerea poluării;
- Promovarea adaptării la schimbările climatice, a prevenirii riscurilor și a rezilienței în urma dezastrelor;

**Priorități de investiții:**

- Îmbunătățirea eficienței energetice a IMM-urilor și a întreprinderilor mari;
- Sisteme inteligente de energie și soluții de stocare;
- Investiții privind apele și apele uzate;
- Gestionarea eficientă a deșeurilor în vederea tranziției către economia circulară;
- Conservarea biodiversității;
- Îmbunătățirea monitorizării calității aerului;
- Investigarea siturilor contaminate, evaluarea riscurilor asupra mediului și remedierea siturilor;
- Managementul inundațiilor și a secetei;
- Combaterea eroziunii costiere;



- Dezvoltarea sistemului de management al riscurilor;

### **Programul Operațional Transport**

**Viziune:** Extinderea infrastructurii de transport pe teritoriul României în vederea unei conectivități sporite atât pe plan intern cât și extern.

Corelarea cu documente strategice la nivel național:

- Master Planul General de Transport al României;
- Planul investițional pentru dezvoltarea infrastructurii de transport 2020-2030;
- Strategia de transport intermodal în România 2020;
- Strategia națională de siguranță rutieră;
- Strategia UE pentru Regiunea Dunării (SUERD);
- Strategia privind Cadrul național de politică pentru dezvoltarea pieței în ceea ce privește combustibilii alternativi în sectorul transporturilor și pentru instalarea infrastructurii relevante în România;
- Planurile de Mobilitate Urbane Durabile;
- Strategia Națională de Dezvoltare Durabilă a României;

**Obiectivul general:** Sprijinirea dezvoltării infrastructurii și serviciilor de mobilitate a persoanelor și mărfurilor pentru recuperarea decalajelor dintre regiunile țării cât și față de celelalte state membre ale Uniunii.

Obiective specifice:

- Dezvoltarea unei rețele TEN-T durabilă, rezilientă la schimbările climatice, inteligentă și sigură;
- Dezvoltarea mobilității naționale, regionale și locale durabile și a mobilității transfrontaliere;
- Mobilitate națională, regională și locală sustenabilă;

#### **Priorități de investiții:**

- Dezvoltarea rețelei TEN-T;
- Îmbunătățirea conectivității prin dezvoltarea infrastructurii rutiere pentru accesibilitate teritorială;
- Îmbunătățirea conectivității prin dezvoltarea rețelei TEN-T de transport pe cale ferată;



- Îmbunătățirea mobilității naționale prin creșterea capacității de transport pe calea ferată;
- Îmbunătățirea conectivității și mobilității urbane prin creșterea calității serviciilor de transport pe calea ferată;
- Dezvoltarea unui sistem de transport multimodal;
- Creșterea gradului de utilizare a căilor navigabile și a porturilor;
- Creșterea gradului de siguranță și securitate pe rețeaua de transport;
- Asistența tehnică;

### ***Programul Operațional Educație și Ocupare***

**Viziune:** Valorificarea potențialului uman prin îmbunătățirea sistemelor de educație și formare pentru piața muncii și dobândirea competențelor digitale și antreprenoriale printr-un mediu stimulat de învățare pe tot parcursul vieții. În domeniul ocupării viziunea este de a dezvolta sustenabil și bazată pe inovare socială, piața muncii din România.

Corelarea cu alte documente strategice la nivel național:

- Documentul programatic România Educată – viziune și strategie 2018-2030;
- Agenda pentru competențe România 2025;
- Strategia Națională pentru Ocuparea Forței de Muncă (SNOFM) 2021-2027;
- Recomandările Raportului de cercetare: Previziuni și anticipări în vederea identificării și prioritizării nevoilor de dezvoltare pentru perioada 2021-2028 prin evaluarea nivelului de convergență;
- Agenda 2030 pentru dezvoltare durabilă;

**Obiectivul general:** Creerea unui sistem de educație pliabil pe piața muncii, un sistem stimulat de învățare continuă.

#### **Obiective specifice:**

- Prevenirea abandonului școlar timpuriu;
- Îmbunătățirea infrastructurii și calității în sistemul de învățământ;
- Integrarea tinerilor pe piața muncii;
- Asigurarea accesului la ocupare pentru categoriile vulnerabile;
- Dezvoltarea culturii antreprenoriale și sprijinirea economiei sociale;



- Dezvoltarea dialogului social și a mecanismelor de anticipare a competențelor;
- Asigurarea unui mediu de lucru sănătos și promovarea îmbătrânirii active;

**Priorități de investiții:**

- Valorificarea potențialului tinerilor pe piața muncii;
- Prevenirea abandonului școlar și îmbunătățirea accesului la educație și formare pentru grupurile dezavantajate;
- Creșterea calității ofertei de educație și formare profesională pentru adaptarea la piața muncii și la procesul tehnologic;
- Creșterea accesibilității, atractivității și calității învățământului profesional și tehnic;
- Creșterea accesului pe piața muncii pentru toți;
- Antreprenoriat și economie socială;
- Susținerea reformelor pe piața muncii în acord cu dinamica pieței muncii;
- Consolidarea participării populației în procesul de învățare continuă pentru facilitarea tranziției și a mobilității pe piața muncii;
- Asistență tehnică pentru facilitarea și eficientizarea managementului programului;

***Programul Operațional Incluziune și Demnitate Socială***

**Viziune:** Susținerea grupurilor vulnerabile din mediul rural, în principal, dar și urban prin reducerea fenomenului sărăciei și excluderii sociale.

Corelarea cu alte domente strategice la nivel național:

- Strategia națională privind incluziunea socială și reducerea sărăciei;
- Strategia națională privind ocuparea forței de muncă;
- Strategia Guvernului României de incluziune a cetățenilor români aparținând minorității rome;
- Strategia Națională – O societate fără bariere pentru persoanele cu dizabilități;
- Strategia națională a locuirii;
- Strategia națională în domeniul politicii de tineret;
- Strategia națională împotriva traficului de persoane pentru perioada 2018-2022;
- Strategia națională de reintegrare socială a persoanelor private de libertate



2020-2024;

- Strategia națională pentru promovarea îmbătrânirii active și protecția persoanelor vârstnice;

**Obiectivul general:** Sprijinirea incluziunii sociale a persoanelor vulnerabile, inclusiv prin reducerea decalajului rural-urban în ceea ce privește sărăcia și excluziunea socială și creșterea accesului la servicii de calitate pentru populația vizată.

**Obiective specifice:**

- Îmbunătățirea accesului la piața muncii pentru toate persoanele, în special tineri, șomeri de lungă durată și persoane inactive;
- Promovarea participării femeilor la piața muncii, a unui echilibru mai bun între viața profesională și cea privată;
- Promovarea adaptării lucrătorilor, a întreprinderilor și antreprenorilor la schimbare;
- Promovarea accesului egal la educație și formare de calitate favorabile incluziunii;
- Favorizarea incluziunii active pentru a promova egalitatea de șanse și participarea activă precum și îmbunătățirea capacității de inserție pe piața muncii;
- Integrarea socio-economică a resortisanților țărilor terțe și a comunităților marginalizate, cum ar fi romii;
- Creșterea accesului egal și în timp util la serviciile de protecție socială;
- Promovarea integrării sociale a persoanelor expuse riscului de sărăcie sau de excluziune socială;

**Priorități de investiții:**

- Dezvoltarea Locală plasată sub responsabilitatea comunității;
- Protejarea dreptului la demnitate socială;
- Sprijinirea comunităților rurale fără acces la servicii sociale;
- Reducerea disparităților dintre copiii cu risc de sărăcie și ceilalți copii;
- Servicii de suport pentru persoane vârstnice;
- Sprijin pentru persoanele cu dizabilități;



- Servicii sociale și de suport pentru grupurile vulnerabile;
- Ajutorarea persoanelor defavorizate;

### **Programul Operațional Sănătate**

**Viziune:** O societate în care oamenii au acces la servicii medicale de prevenție, urgență, curative și reabilitare de calitate.

Corelarea cu alte documente strategice la nivel național:

- Strategia Națională de Paliativă (SNP);
- Planul Național de Cancer (PNC);
- Strategia Națională de Cercetare, Dezvoltare și Inovare (SNCDI);
- Strategia Națională de Competitivitate (SNC);
- Strategia Națională de Incluziune Socială 2021 – 2027 (SNIC);
- Strategia Națională de Dezvoltare Durabilă (SNDD);

**Obiectivul general:** Îmbunătățirea accesibilității, eficacității și rezilienței sistemului de sănătate.

#### **Obiective specifice:**

- Dezvoltarea eficacității serviciilor medicale de urgență;
- Creșterea accesului la servicii de asistență medicală primară, comunitară și servicii oferite în regim ambulatoriu;
- Creșterea eficacității serviciilor de reabilitare, serviciilor de îngrijire paliativă și a celor pe termen lung;
- Dezvoltarea prin investiții a infrastructurii și serviciilor medicale;
- Creșterea gradului de utilizare a metodelor moderne și inovative de investigație, intervenție și tratament;

#### **Priorități de investiții:**

- Infrastructura spitalelor regionale și a celor cu impact teritorial major;
- Serviciile de asistență medicală primară, comunitară și servicii oferite în regim ambulatoriu;
- Serviciile de reabilitare, paliative și îngrijiri pe termen lung;
- Creșterea eficacității sectorului medical prin investiții în infrastructură și servicii;
- Abordări inovative în cercetarea din domeniul medical;



- Digitalizarea sistemului medical;
- Promovarea metodelor moderne de investigare, intervenție și tratament;

### ***Programul Operațional Asistență Tehnică***

**Viziune:** Creșterea capacității administrative în instituțiile implicate în managementul programelor finanțate din fonduri europene și la nivelul beneficiarilor.

Corelarea cu alte documente strategice la nivel național:

- Planul pentru consolidarea capacității administrative

**Obiectivul general:** Asigurarea utilizării și administrării eficiente a fondurile europene prin sprijinirea programării, monitorizării, controlului, auditului și evaluării cu privire la prioritățile UE.

Priorități de investiții:

- Asigurarea funcționării sistemului de coordonare și control al fondurilor FEDR, FC, FSE+;
- Asigurarea transparenței fondurilor FEDR, FC, FSE+;
- Îmbunătățirea capacității de gestionare și implementare a fondurilor FEDR, FC, FSE+.

### ***Programul Operațional Tranziție Justă***

**Viziune:** Tranziția către o economie neutră din punct de vedere climatic prin diversificare și susținerea locurilor de muncă.

Corelarea cu alte documente strategice la nivel național:

- Planul Național Integrat de Energie și Schimbări Climatice (PNIESC);
- Strategia națională și strategiile regionale de specializare inteligentă;

**Obiectivul general:** Sprijinirea teritoriilor afectate de traziția către neutralitatea economică și evitarea adâncirii disparităților regionale;

**Obiective specifice:** Sprijinirea exclusivă a activităților ce permite regiunilor și cetățenilor să abordeze impactul social, economic și de mediu al tranziției către o economie neutră din punct de vedere climatic.

**Priorități de investiții:**

- Dezvoltarea spiritului antreprenorial, a IMM-urilor, a cercetării, inovării și





digitalizării;

- Investiții în tehnologii și infrastructuri pentru energie curată cu emisii zero;
- Reducerea poluării și consolidarea economiei circulare;
- Creșterea nivelului de ocupare a forței de muncă;

### ***Programul Operațional Regional Sud Muntenia***

**Viziune:** Dezvoltarea durabilă și echilibrată a regiunii.

**Obiectivul general:** Stimularea creșterii economice inteligente, durabile și echilibrate a regiunii Sud Muntenia care să conducă la îmbunătățirea calității vieții comunităților locale prin sprijinirea capacității de inovare și digitalizare a economiei regionale, dezvoltarea sustenabilă a infrastructurii și a serviciilor și valorificarea potențialului cultural și turistic al regiunii.

#### **Obiective specifice:**

- Stimularea dezvoltării inteligente și durabile bazată pe inovare, digitalizare și dezvoltarea ecosistemului antreprenorial;
- Creșterea eficienței administrației publice ca urmare a digitalizării serviciilor publice;
- Stimularea tranziției regiunii către o economie cu emisii zero prin creșterea eficienței energetice, îmbunătățirea protecției mediului și creșterea mobilității urbane;
- Creșterea gradului de accesibilitate a zonelor rurale și urbane la rețeaua TEN-T;
- Creșterea accesului la servicii de calitate în educație, formare și învățare pe tot parcursul vieții;
- Creșterea atractivității regiunii;
- Creșterea capacității administrative;

#### **Priorități de investiții:**

- Susținerea digitalizării serviciilor publice la nivel local;
- Securitate cibernetică, interoperabilitate pentru proiectele de digitalizare ale serviciilor publice la nivel local;
- Creșterea eficienței energetice bazate pe combustibili alternativi;
- Investiții în clădirile publice în vederea asigurării eficienței energetice;



- Reconvertirea funcțională a terenurilor virane degradate/neutilizate/ abandonate;
- Modernizarea/ extinderea spațiilor verzi existente;
- Achiziția de echipamente pentru măsurarea poluanților în aerul ambiental;
- Investiții în rețeaua de drumuri județene;
- Investiții în infrastructura pentru nivel antepreșcolar și preșcolar, învățământ primar, secundar, terțiar, inclusiv învățământ special;
- Investiții în infrastructura școlilor și centrelor de educație și formare profesională.

Având în vedere faptul că UAT Cosâmbești se poziționează în zona rurală trebuie menționată **Politica Agricolă Comună (PAC)** care reunește fondurile destinate dezvoltării agriculturii și dezvoltării rurale, respectiv Fondul European de Garantare Agricolă (FEGA) și Fondul European Agricol pentru Dezvoltare Rurală (FEADR).

Astfel se va crea un **Plan Național Strategic** care va susține dinamizarea rurală și agricultura prin:

- Protecția mediului;
- Asigurarea unui venit echitabil fermierilor;
- Restabilirea echilibrului de putere în lanțul alimentară;
- Combaterea schimbărilor climatice;
- Reînnoirea generațională;
- Dezvoltarea zonelor rurale.

De asemenea, o altă posibilitate pentru finanțarea necesităților identificate la nivelul comunei Cosâmbești este accesarea investițiilor ce vor fi finanțate prin Planului Național de Redresare și Reziliență.

Prin oportunitățile de redresare și reziliență ale Uniunii Europene, din instrumental „Următoarea Generație UE” (NextGenerationEU), România a conturat planul său de reforme. Planul Național de Redresare și Reziliență al României (PNRR) este conceput așa încât să asigure un echilibru optim între prioritățile Uniunii Europene și necesitățile de dezvoltare ale României, în contextul recuperării după criza COVID-19 care a afectat semnificativ țara, așa cum a afectat întreaga Uniune Europeană și întreaga lume.

Obiectivul general al PNRR al României este corelat în mod direct cu Obiectivul



general al MRR, așa cum este inclus în Regulamentul 2021/241 al Parlamentului European și al Consiliului, din 12 februarie 2021, Art.4.

*Astfel, obiectivul general al PNRR al României este dezvoltarea României prin realizarea unor programe și proiecte esențiale, care să sprijine reziliența, nivelul de pregătire pentru situații de criză, capacitatea de adaptare și potențialul de creștere, prin reforme majore și investiții cheie cu fonduri din Mecanismul de Redresare și Reziliență.*

*Obiectivul specific al PNRR este și el corelat cu cel al mecanismului, detaliat în Regulament, și anume de a atrage fondurile puse la dispoziție de Uniunea Europeană prin NextGenerationEU în vederea atingerii jaloanelor și a țintelor în materie de reforme și investiții și modernizare pentru cele 29,2 miliarde euro.*

PNRR al României este structurat pe 15 componente care acoperă toți cei 6 piloni prevăzuți prin Regulament.

### **I. Tranziția verde**

1. Sistemul de management al apei
2. Împădurim România și protejăm biodiversitatea
3. Managementul deșeurilor
4. Transport sustenabil
5. Fondul pentru Valul renovării
6. Energie

### **II. Transformare digitală**

1. Cloud guvernamental și sisteme publice digitale

### **III. Creștere inteligentă, sustenabilă și favorabilă incluziunii**

1. Reforme fiscale și reforma sistemului de pensii
2. Suport pentru sectorul privat, cercetare, dezvoltare și inovare

### **IV. Coeziune socială și teritorială**

10. Fondul local pentru tranziție verde și digitală
11. Turism și cultură
12. Sănătate



---

## **V. Sănătate, precum și reziliență economică, socială și instituțională**

13. Reforme sociale

14. Reforma sectorului public, creșterea eficienței justiției și întărirea capacității partenerilor sociali

## **VI. Politici pentru noua generație**

15. România Educată

O altă posibilitate de finanțare a necesităților comunei o constituie programele naționale gestionate de către Administrația Fondului pentru Mediu, de exemplu: spații verzi, împăduriri, alimentare cu apă și canalizare, gestionarea deșeurilor, eficiență energetică în școli și clădiri publice, iluminatul public, transportul public nepoluant, conștientizarea publicului privind gestionarea deșeurilor.

De asemenea, în decursul anilor au fost și vor mai fi programe de finanțare gestionate de la Bugetul de Stat prin diferite ministere sau prin Compania Națională de Investiții.

**CAPITOLUL X****FIȘE DE PROIECTE PROPUSE PENTRU PERIOADA 2021-2027****INFRASTRUCTURĂ ȘI TRANSPORT**

1	MODERNIZAREA DRUMURILOR DE INTERES LOCAL PRIN ASFALTARE
2	REALIZAREA DE ALEI PIETONALE ȘI DE TROTUARE
3	DEZVOLTAREA INFRASTRUCTURII DE ACCES SPRE EXPLOATAȚIILE AGRICOLE
4	CONSTRUIRE/MODERNIZARE/REABILITARE STAȚII DE TRANSPORT PUBLIC RUTIER
5	ÎNFIINȚAREA REȚELEI DE CANALIZARE
6	EXTINDEREA ȘI MODERNIZAREA REȚELEI DE ILUMINAT PUBLIC
7	IMPLEMENTAREA UNUI SISTEM DE SUPRAVEGHERE VIDEO A TRAFICULUI RUTIER ȘI PIETONAL, ÎN MOD DEOSEBIT ÎN APROPIEREA UNITĂȚILOR DE ÎNVĂȚĂMÂNT
8	ÎNFIINȚARE SISTEM INTELIGENT DE ALIMENTARE CU GAZE NATURALE ȘI/SAU GAZE „VERZI”
9	REABILITARE CIMITIRE COMUNALE

**1. MODERNIZAREA DRUMURILOR DE INTERES LOCAL PRIN ASFALTARE**

SOLICITANT	PRIMĂRIA COMUNEI COSÂMBEȘTI, CONSILIUL LOCAL COSÂMBEȘTI				
VALOARE PROIECT	-				
STADIU PROIECT	IDEE	SF	PT	DE	EXECUȚIE
	X	-	-	-	-
SURSA DE FINANȚARE	BUGET DE STAT	BUGET LOCAL	FONDURI COMUNITARE	SURSE PRIVATE	
	FINANȚARE	COFINANȚARE	FINANȚARE	-	
FONDUL DE FINANȚARE / AUTORITATEA DE MANAGEMENT	<p>- PNDL 3 / MINISTERUL DEZVOLTĂRII, LUCRĂRILOR PUBLICE ȘI ADMINISTRAȚIEI</p> <p>- PNCIPS (PROGRAMUL NAȚIONAL DE CONSTRUCȚII DE INTERES PUBLIC SAU SOCIAL), SUBPROGRAMUL "DRUMURI DE INTERES LOCAL ȘI DRUMURI DE INTERES JUDEȚEAN" / CNI (COMPANIA NAȚIONALĂ DE INVESTIȚII)</p> <p>- PNS (PLANUL NAȚIONAL STRATEGIC) PAC (POLITICA AGRICOLĂ COMUNĂ) post 2020 / MINISTERUL AGRICULTURII ȘI DEZVOLTĂRII RURALE</p>				
OBIECTIV GENERAL	Modernizarea drumurilor comunale și sătești cu efecte benefice asupra dezvoltării economice a comunei prin conectarea diferitelor zone la drumurile județene.				
REZULTATE OBTINUTE	Reabilitarea și consolidarea rețelei de drumuri locale; accesul rapid și confortabil al populației la locurile de muncă, la servicii medicale, educație, cultură, etc; fluidizarea transportului de marfă și pasageri; etc.				
POTENȚIALI BENEFICIARI	<ul style="list-style-type: none"> <li>- Locuitorii din zonă;</li> <li>- Potențiali investitori;</li> <li>- Agenți economici din zonă;</li> <li>- Participanți la traficul rutier ce tranzitează zona.</li> </ul>				

**2. REALIZAREA DE ALEI PIETONALE ȘI DE TROTUARE**

SOLICITANT	PRIMĂRIA COMUNEI COSÂMBEȘTI, CONSILIUL LOCAL COSÂMBEȘTI				
VALOARE PROIECT	-				
STADIU PROIECT	IDEE	SF	PT	DE	EXECUȚIE
	X	-	-	-	-
SURSA DE FINANȚARE	BUGET DE STAT	BUGET LOCAL	FONDURI COMUNITARE	SURSE PRIVATE	
	FINANȚARE	COFINANȚARE	FINANȚARE	COFINANȚARE	
FONDUL DE FINANȚARE / AUTORITATEA DE MANAGEMENT	<p>- PODD (PROGRAMUL OPERAȚIONAL DEZVOLTARE DURABILĂ) / MINISTERUL MEDIULUI APELOR ȘI PĂDURILOR</p> <p>- PNS (PLANUL NAȚIONAL STRATEGIC) PAC (POLITICA AGRICOLĂ COMUNĂ) post 2020 / MINISTERUL AGRICULTURII ȘI DEZVOLTĂRII RURALE</p> <p>- PJDL (PROGRAMUL JUDEȚEAN DE DEZVOLTARE LOCALĂ) / ASOCIAȚIA DE DEZVOLTARE INTERCOMUNITARĂ IALOMIȚA</p> <p>- PROGRAMUL LEADER / ASOCIAȚIA GAL DANUBIUS IALOMIȚA-BRĂILA</p>				
OBIECTIV GENERAL	Creșterea calității vieții prin asigurarea unei infrastructuri pietonale moderne.				
REZULTATE OBTINUTE	Imbunătățirea sistemului pietonal, reducerea accidentelor rutiere, etc				
POTENȚIALI BENEFICIARI	<ul style="list-style-type: none"> <li>- Locuitorii din zonă;</li> <li>- Potențiali investitori;</li> <li>- Agenți economici din zonă;</li> <li>- Instituțiile publice.</li> </ul>				

**3. DEZVOLTAREA INFRASTRUCTURII DE ACCES SPRE EXPLOATAȚIILE AGRICOLE**

SOLICITANT	PRIMĂRIA COMUNEI COSÂMBEȘTI, CONSILIUL LOCAL COSÂMBEȘTI				
VALOARE PROIECT	-				
STADIU PROIECT	IDEE	SF	PT	DE	EXECUȚIE
	X	-	-	-	-
SURSA DE FINANȚARE	BUGET DE STAT	BUGET LOCAL	FONDURI COMUNITARE	SURSE PRIVATE	
	FINANȚARE	COFINANȚARE	FINANȚARE	-	
FONDUL DE FINANȚARE / AUTORITATEA DE MANAGEMENT	- PNS (PLANUL NAȚIONAL STRATEGIC) PAC (POLITICA AGRICOLĂ COMUNĂ) post 2020 / MINISTERUL AGRICULTURII ȘI DEZVOLTĂRII RURALE				
OBIECTIV GENERAL	Modernizarea drumurilor de acces spre exploatațiile agricole.				
REZULTATE OBȚINUTE	Reabilitarea și consolidarea rețelei de drumuri agricole și accesul rapid al fermierilor la exploatațiile agricole.				
POTENȚIALI BENEFICIARI	<ul style="list-style-type: none"> <li>- Potențiali investitori;</li> <li>- Toți fermierii din zonă.</li> </ul>				





4. CONSTRUIRE/MODERNIZARE/REABILITARE STAȚII DE TRANSPORT PUBLIC RUTIER					
SOLICITANT	PRIMĂRIA COMUNEI COSÂMBEȘTI, CONSILIUL LOCAL COSÂMBEȘTI				
VALOARE PROIECT	-				
STADIU PROIECT	IDEE	SF	PT	DE	EXECUȚIE
	X	-	-	-	-
SURSA DE FINANȚARE	BUGET DE STAT	BUGET LOCAL	FONDURI COMUNITARE	SURSE PRIVATE	
	FINANȚARE	COFINANȚARE	FINANȚARE	COFINANȚARE	
FONDUL DE FINANȚARE / AUTORITATEA DE MANAGEMENT	<ul style="list-style-type: none"> <li>- PJDL (PROGRAMUL JUDEȚEAN DE DEZVOLTARE LOCALĂ) / ASOCIAȚIA DE DEZVOLTARE INTERCOMUNITARĂ IALOMIȚA</li> <li>- PROGRAMUL LEADER / ASOCIAȚIA GAL DANUBIUS IALOMIȚA-BRĂILA</li> <li>- POR (PROGRAMUL OPERAȚIONAL REGIONAL) / MINISTERUL DEZVOLTĂRII, LUCRĂRILOR PUBLICE ȘI ADMINISTRAȚIEI</li> <li>- PNRR (PLANUL NAȚIONAL DE REDRESARE ȘI REZILIENȚĂ) / MINISTERUL INVESTIȚIILOR ȘI PROIECTELOR EUROPENE</li> </ul>				
OBIECTIV GENERAL	Modernizarea infrastructurii de transport public.				
REZULTATE OBȚINUTE	Acces la spații special amenajate pentru timpul petrecut de cetățenii localității pentru așteptarea mijloacelor de transport public.				
POTENȚIALI BENEFICIARI	<ul style="list-style-type: none"> <li>- Locuitorii din comuna Cosâmbești;</li> <li>- Cadre didactice;</li> <li>- Vizitatori ai localității.</li> </ul>				

**5. ÎNFIINȚAREA REȚELEI DE CANALIZARE**

SOLICITANT	PRIMĂRIA COMUNEI COSÂMBEȘTI, CONSILIUL LOCAL COSÂMBEȘTI				
VALOARE PROIECT	-				
STADIU PROIECT	IDEE	SF	PT	DE	EXECUȚIE
	X	-	-	-	-
SURSA DE FINANȚARE	BUGET DE STAT	BUGET LOCAL	FONDURI COMUNITARE	SURSE PRIVATE	
	FINANȚARE	COFINANȚARE	FINANȚARE	COFINANȚARE	
FONDUL DE FINANȚARE / AUTORITATEA DE MANAGEMENT	<p>- PNCIPS (PROGRAMUL NAȚIONAL DE CONSTRUCȚII DE INTERES PUBLIC SAU SOCIAL), SUBPROGRAMUL "FOSE SEPTICE, MICROSTAȚII DE EPURARE ȘI SISTEME DE ALIMENTARE CU APĂ" / CNI (COMPANIA NAȚIONALĂ DE INVESTIȚII)</p> <p>- PODD (PROGRAMUL OPERAȚIONAL DEZVOLTARE DURABILĂ) / MINISTERUL MEDIULUI APELOR ȘI PĂDURILOR</p> <p>- PNS (PLANUL NAȚIONAL STRATEGIC) PAC (POLITICA AGRICOLĂ COMUNĂ) post 2020 / MINISTERUL AGRICULTURII ȘI DEZVOLTĂRII RURALE</p>				
OBIECTIV GENERAL	Înființarea sistemului de canalizare va avea efecte benefice asupra dezvoltării economice, prin crearea de noi locuri de muncă, se va îmbunătăți calitatea mediului înconjurător, în special a pânzei freatice.				
REZULTATE OBȚINUTE	Accesul populației, a instituțiilor publice și a firmelor la infrastructura edilitară în zonele noi extinse; se va colecta și epura cantitatea de apă menajeră și nu numai;				
POTENȚIALI BENEFICIARI	<ul style="list-style-type: none"> <li>- Locuitorii din zonă;</li> <li>- Potențialii investitori.</li> </ul>				

**6. EXTINDEREA ȘI MODERNIZAREA REȚELEI DE ILUMINAT PUBLIC**

SOLICITANT	PRIMĂRIA COMUNEI COSÂMBEȘTI, CONSILIUL LOCAL COSÂMBEȘTI				
VALOARE PROIECT	-				
STADIU PROIECT	IDEE	SF	PT	DE	EXECUȚIE
	X	-	-	-	-
SURSA DE FINANȚARE	BUGET DE STAT	BUGET LOCAL	FONDURI COMUNITARE	SURSE PRIVATE	
	FINANȚARE	COFINANȚARE	FINANȚARE	-	
FONDUL DE FINANȚARE / AUTORITATEA DE MANAGEMENT	- PODD (PROGRAMUL OPERAȚIONAL DEZVOLTARE DURABILĂ) / MINISTERUL MEDIULUI APELOR ȘI PĂDURILOR - PJDL (PROGRAMUL JUDEȚEAN DE DEZVOLTARE LOCALĂ) / ASOCIAȚIA DE DEZVOLTARE INTERCOMUNITARĂ IALOMIȚA - PNDL 3 / MINISTERUL DEZVOLTĂRII, LUCRĂRILOR PUBLICE ȘI ADMINISTRAȚIEI - PROGRAMUL DE ILUMINAT PUBLIC / ADMINISTRAȚIA FONDULUI PENTRU MEDIU				
OBIECTIV GENERAL	Îmbunătățirea calității vieții; creșterea siguranței de transport și a cetățenilor pe timp de noapte; scăderea consumului de energie electrică, îmbunătățirea calității mediului.				
REZULTATE OBȚINUTE	Scăderea consumului de energie electrică; îmbunătățirea calității mediului; montarea unor becuri economice.				
POTENȚIALI BENEFICIARI	- Locuitorii din zonă; - Potențiali investitori; - Agenți economici din zonă; - Participanți la traficul rutier ce tranzitează zona.				



7. IMPLEMENTAREA UNUI SISTEM DE SUPRAVEGHERE VIDEO A TRAFICULUI RUTIER ȘI PIETONAL, ÎN MOD DEOSEBIT ÎN APROPIEREA UNITĂȚILOR DE ÎNVĂȚĂMÂNT					
SOLICITANT	PRIMĂRIA COMUNEI COSÂMBEȘTI, CONSILIUL LOCAL COSÂMBEȘTI				
VALOARE PROIECT	-				
STADIU PROIECT	IDEE	SF	PT	DE	EXECUȚIE
	X	-	-	-	-
SURSA DE FINANȚARE	BUGET DE STAT	BUGET LOCAL	FONDURI COMUNITARE	SURSE PRIVATE	
	FINANȚARE	COFINANȚARE	FINANȚARE	-	
FONDUL DE FINANȚARE / AUTORITATEA DE MANAGEMENT	<p>- PJDL (PROGRAMUL JUDEȚEAN DE DEZVOLTARE LOCALĂ) / ASOCIAȚIA DE DEZVOLTARE INTERCOMUNITARĂ IALOMIȚA</p> <p>- PNS (PLANUL NAȚIONAL STRATEGIC) PAC (POLITICA AGRICOLĂ COMUNĂ) post 2020 / MINISTERUL AGRICULTURII ȘI DEZVOLTĂRII RURALE</p> <p>- PROGRAMUL LEADER / ASOCIAȚIA GAL DANUBIUS IALOMIȚA-BRĂILA</p>				
OBIECTIV GENERAL	Prin implementarea unui sistem video de supraveghere video a traficului rutier și pietonal va duce la creșterea siguranței cetățenilor participanți la traficul rutier și pietonal.				
REZULTATE OBȚINUTE	Scăderea numărului de accidente rutiere; responsabilizarea tuturor participanților la traficul rutier și pietonal; creșterea sentimentului de siguranță a cetățenilor; scăderea numărului de furturi din mașini și / sau locuințe.				
POTENȚIALI BENEFICIARI	<ul style="list-style-type: none"> <li>- Locuitorii din zonă;</li> <li>- Potențialii investitori;</li> <li>- Agenții economici din zonă;</li> <li>- Participanții la traficul rutier ce tranzitează zona.</li> </ul>				

**8. ÎNFIINȚAREA SISTEM INTELIGENT DE ALIMENTARE CU GAZE NATURALE ȘI/SAU GAZE „VERZI”**

<b>SOLICITANT</b>	<b>PRIMĂRIA COMUNEI COSÂMBEȘTI, CONSILIUL LOCAL COSÂMBEȘTI</b>				
<b>VALOARE PROIECT</b>	-				
<b>STADIU PROIECT</b>	<b>IDEE</b>	<b>SF</b>	<b>PT</b>	<b>DE</b>	<b>EXECUȚIE</b>
	-	X	-	-	-
<b>SURSA DE FINANȚARE</b>	<b>BUGET DE STAT</b>	<b>BUGET LOCAL</b>	<b>FONDURI COMUNITARE</b>	<b>SURSE PRIVATE</b>	
	<b>FINANȚARE</b>	<b>COFINANȚARE</b>	<b>FINANȚARE</b>	-	
<b>FONDUL DE FINANȚARE / AUTORITATEA DE MANAGEMENT</b>	<ul style="list-style-type: none"> <li>- POIM (PROGRAMUL OPERAȚIONAL INFRASTRUCTURA MARE) / MINISTERUL INVESTIȚIILOR ȘI PROIECTELOR EUROPENE</li> <li>- PODD (PROGRAMUL OPERAȚIONAL DEZVOLTARE DURABILĂ) / MINISTERUL MEDIULUI APELOR ȘI PĂDURILOR</li> <li>- PNDL 3 / MINISTERUL DEZVOLTĂRII, LUCRĂRILOR PUBLICE ȘI ADMINISTRAȚIEI</li> <li>- PNRR (PLANUL NAȚIONAL DE REDRESARE ȘI REZILIENȚĂ) / MINISTERUL INVESTIȚIILOR ȘI PROIECTELOR EUROPENE</li> </ul>				
<b>OBIECTIV GENERAL</b>	<b>Creșterea calității vieții în rândul cetățenilor comunei.</b>				
<b>REZULTATE OBȚINUTE</b>	<b>Creșterea numărului de locuri de muncă, creșterea confortului casnic, apariția unor oportunități de apariție și de dezvoltare a afacerilor, creșterea veniturilor la bugetul local, protejarea pădurilor.</b>				
<b>POTENȚIALI BENEFICIARI</b>	<ul style="list-style-type: none"> <li>- Locuitorii din zonă;</li> <li>- Potențiali investitori;</li> <li>- Agenți economici din zonă;</li> <li>- Instituțiile publice.</li> </ul>				



9. REABILITARE CIMITIRE COMUNALE					
SOLICITANT	PRIMĂRIA COMUNEI COSÂMBEȘTI, CONSILIUL LOCAL COSÂMBEȘTI				
VALOARE PROIECT	-				
STADIU PROIECT	IDEE	SF	PT	DE	EXECUȚIE
	X	-	-	-	-
SURSA DE FINANȚARE	BUGET DE STAT	BUGET LOCAL	FONDURI COMUNITARE	SURSE PRIVATE	
	FINANȚARE	COFINANȚARE	FINANȚARE	-	
FONDUL DE FINANȚARE / AUTORITATEA DE MANAGEMENT	- PJDL (PROGRAMUL JUDEȚEAN DE DEZVOLTARE LOCALĂ) / ASOCIAȚIA DE DEZVOLTARE INTERCOMUNITARĂ IALOMIȚA - BUGET LOCAL				
OBIECTIV GENERAL	Îmbunătățirea calității vieții pentru locuitorii comunității locale.				
REZULTATE OBȚINUTE	Imprejmuirea și facilitarea accesului.				
POTENȚIALI BENEFICIARI	- Populația comunei.				



## AMENAJAREA TERITORIULUI

1	CLARIFICAREA ASPECTELOR DE PROPRIETATE ȘI DOMENIALITATE ASUPRA TERITORIULUI
2	REABILITAREA TERMICĂ A CLĂDIRILOR DE INTERES PUBLIC

**1. CLARIFICAREA ASPECTELOR DE PROPRIETATE ȘI DOMENIALITATE ASUPRA TERITORIULUI**

SOLICITANT	PRIMĂRIA COMUNEI COSÂMBEȘTI, CONSILIUL LOCAL COSÂMBEȘTI				
VALOARE PROIECT	-				
STADIU PROIECT	IDEE	SF	PT	DE	EXECUȚIE
	X	-	-	-	-
SURSA DE FINANȚARE	BUGET DE STAT	BUGET LOCAL	FONDURI COMUNITARE	SURSE PRIVATE	
	FINANȚARE	COFINANȚARE	FINANȚARE	-	
FONDUL DE FINANȚARE / AUTORITATEA DE MANAGEMENT	<ul style="list-style-type: none"> <li>- PNCCF (PROGRAMUL NAȚIONAL DE CADASTRU ȘI CARTE FUNCİARĂ)</li> <li>- BUGET LOCAL</li> </ul>				
OBIECTIV GENERAL	Clarificarea aspectelor de proprietate asupra teritoriului.				
REZULTATE OBȚINUTE	Realizarea evidenței bunurilor domeniale; Creșterea responsabilității locuitorilor față de bunurile proprii; Reparcelare pentru eliberarea titlurilor de proprietate.				
POTENȚIALI BENEFICIARI	<ul style="list-style-type: none"> <li>- Locuitorii din zonă;</li> <li>- Potențiali investitori;</li> <li>- Consiliul Local</li> <li>- Agenți economici din zonă.</li> </ul>				



**2. REABILITAREA TERMICĂ A CLĂDIRILOR DE INTERES PUBLIC**

SOLICITANT	PRIMĂRIA COMUNEI COSÂMBEȘTI, CONSILIUL LOCAL COSÂMBEȘTI				
VALOARE PROIECT	-				
STADIU PROIECT	IDEE	SF	PT	DE	EXECUȚIE
	X	-	-	-	-
SURSA DE FINANȚARE	BUGET DE STAT	BUGET LOCAL	FONDURI COMUNITARE	SURSE PRIVATE	
	FINANȚARE	COFINANȚARE	FINANȚARE	-	
FONDUL DE FINANȚARE / AUTORITATEA DE MANAGEMENT	<p>- PROGRAMUL PRIVIND CREȘTEREA EFICIENȚEI ENERGETICE ȘI GESTIONAREA INTELIGENTĂ A ENERGIEI ÎN CLĂDIRILE PUBLICE CU DESTINAȚIE DE UNITĂȚI DE ÎNVĂȚĂMÂNT / ADMINISTRAȚIA FONDULUI PENTRU MEDIU</p> <p>- PNCIPS (PROGRAMUL NAȚIONAL DE CONSTRUCȚII DE INTERES PUBLIC SAU SOCIAL), SUBPROGRAMUL "UNITĂȚI ȘI INSTITUȚII DE ÎNVĂȚĂMÂNT DE STAT"/ CNI (COMPANIA NAȚIONALĂ DE INVESTIȚII)</p> <p>- PNS (PLANUL NAȚIONAL STRATEGIC) PAC (POLITICA AGRICOLĂ COMUNĂ) post 2020 / MINISTERUL AGRICULTURII ȘI DEZVOLTĂRII RURALE</p> <p>- POR (PROGRAMUL OPERAȚIONAL REGIONAL) / MINISTERUL DEZVOLTĂRII, LUCRĂRILOR PUBLICE ȘI ADMINISTRAȚIEI / AGENȚIA PENTRU DEZVOLTARE REGIONALĂ SUD MUNTENIA</p> <p>- PNDL 3 / MINISTERUL DEZVOLTĂRII, LUCRĂRILOR PUBLICE ȘI ADMINISTRAȚIEI</p> <p>- PNRR (PLANUL NAȚIONAL DE REDRESARE ȘI REZILIENȚĂ) / MINISTERUL INVESTIȚIILOR ȘI PROIECTELOR EUROPENE</p> <p>- BUGET LOCAL</p>				



<b>OBIECTIV GENERAL</b>	Reabilitarea clădirilor de interes public, prin aducerea lor la un standard acceptabil de siguranță și confort.
<b>REZULTATE OBȚINUTE</b>	Reabilitarea unor clădiri de interes public, de pe raza localității Cosâmbești
<b>POTENȚIALI BENEFICIARI</b>	<ul style="list-style-type: none"><li>- Locuitorii din zonă;</li><li>- Potențiali investitori;</li><li>- Agenți economici din zonă;</li><li>- Angajații instituțiilor publice.</li></ul>



## MEDIU ȘI CLIMĂ

1	COLECTAREA SELECTIVĂ A DEȘEURILOR MENAJERE
2	ACHIZIȚIONAREA PUBELELOR ECOLOGICE PENTRU INSTITUȚIILE PUBLICE
3	ILUMINAT PUBLIC ECOLOGIC
4	DOTĂRI PENTRU INTERVENȚII ÎN CAZ DE SITUAȚII DE URGENȚĂ
5	ANVELOPAREA TERMICĂ A INSTITUȚIILOR PUBLICE
6	SISTEME SOLARE DE ÎNCĂLZIRE A APEI ȘI PRODUCERE DE ENERGIE ELECTRICĂ ÎN INSTITUȚIILE PUBLICE
7	LIMITAREA PRACTICILOR ILEGALE DE DEVERSARE PE SOL



1. COLECTAREA SELECTIVĂ A DEȘEURILOR MENAJERE					
SOLICITANT	PRIMĂRIA COMUNEI COSÂMBEȘTI, CONSILIUL LOCAL COSÂMBEȘTI				
VALOARE PROIECT	-				
STADIU PROIECT	IDEE	SF	PT	DE	EXECUȚIE
	X	-	-	-	-
SURSA DE FINANȚARE	BUGET DE STAT	BUGET LOCAL	FONDURI COMUNITARE	SURSE PRIVATE	
	FINANȚARE	COFINANȚARE	FINANȚARE	COFINANȚARE	
FONDUL DE FINANȚARE / AUTORITATEA DE MANAGEMENT	- PODD (PROGRAMUL OPERAȚIONAL DEZVOLTARE DURABILĂ) / MINISTERUL MEDIULUI APELOR ȘI PĂDURILOR - BUGET LOCAL - PNRR (PLANUL NAȚIONAL DE REDRESARE ȘI REZILIENȚĂ) / MINISTERUL INVESTIȚIILOR ȘI PROIECTELOR EUROPENE				
OBIECTIV GENERAL	Îmbunătățirea calității mediului prin reutilizarea și refolosirea unor deșeuri din plastic, sticlă și hârtie.				
REZULTATE OBȚINUTE	Colectarea selectivă a deșeurilor din locuințele individuale; creșterea eficienței activității de salubritate; scăderea costurilor de salubritate, inclusiv pentru populație; îndeplinirea unor angajamente luate față de UE; creșterea gradului de civilizație rurală.				
POTENȚIALI BENEFICIARI	<ul style="list-style-type: none"> <li>- Locuitorii comunei;</li> <li>- Potențiali investitori;</li> <li>- Agenți economici;</li> <li>- Instituții publice.</li> </ul>				



2. ACHIZIȚIONAREA PUBELELOR ECOLOGICE PENTRU INSTITUȚIILE PUBLICE					
SOLICITANT	PRIMĂRIA COMUNEI COSÂMBEȘTI, CONSILIUL LOCAL COSÂMBEȘTI				
VALOARE PROIECT	-				
STADIU PROIECT	IDEE	SF	PT	DE	EXECUȚIE
	X	-	-	-	-
SURSA DE FINANȚARE	BUGET DE STAT	BUGET LOCAL	FONDURI COMUNITARE	SURSE PRIVATE	
	FINANȚARE	COFINANȚARE	FINANȚARE		
FONDUL DE FINANȚARE / AUTORITATEA DE MANAGEMENT	<ul style="list-style-type: none"> <li>- PODD (PROGRAMUL OPERAȚIONAL DEZVOLTARE DURABILĂ) / MINISTERUL MEDIULUI APELOR ȘI PĂDURILOR</li> <li>- BUGET LOCAL</li> </ul>				
OBIECTIV GENERAL	Îmbunătățirea calității mediului prin creșterea gradului de colectare centralizată și ecologică a deșeurilor.				
REZULTATE OBȚINUTE	Creșterea cantității de deșeuri colectate ecologic; creșterea gradului de civilizație urbană.				
POTENȚIALI BENEFICIARI	<ul style="list-style-type: none"> <li>- Locuitorii comunei;</li> <li>- Potențialii investitori;</li> <li>- Agenții economici;</li> <li>- Instituții publice.</li> </ul>				

**3. ILUMINAT PUBLIC ECOLOGIC**

SOLICITANT	PRIMĂRIA COMUNEI COSÂMBEȘTI, CONSILIUL LOCAL COSÂMBEȘTI				
VALOARE PROIECT	-				
STADIU PROIECT	IDEE	SF	PT	DE	EXECUȚIE
	X	-	-	-	-
SURSA DE FINANȚARE	BUGET DE STAT	BUGET LOCAL	FONDURI COMUNITARE		SURSE PRIVATE
	FINANȚARE	COFINANȚARE	FINANȚARE		-
FONDUL DE FINANȚARE / AUTORITATEA DE MANAGEMENT	<p>- PNS (PLANUL NAȚIONAL STRATEGIC) PAC (POLITICA AGRICOLĂ COMUNĂ) post 2020 / MINISTERUL AGRICULTURII ȘI DEZVOLTĂRII RURALE</p> <p>- PODD (PROGRAMUL OPERAȚIONAL DEZVOLTARE DURABILĂ) / MINISTERUL MEDIULUI APELOR ȘI PĂDURILOR</p> <p>- PJDL (PROGRAMUL JUDEȚEAN DE DEZVOLTARE LOCALĂ) / ASOCIAȚIA DE DEZVOLTARE INTERCOMUNITARĂ IALOMIȚA</p> <p>- BUGET LOCAL</p>				
OBIECTIV GENERAL	Îmbunătățirea calității mediului prin scăderea consumului de energie electrică.				
REZULTATE OBȚINUTE	Scăderea costurilor la iluminatul public; creșterea gradului de civilizație; creșterea calității mediului prin scăderea consumului de energie electrică.				
POTENȚIALI BENEFICIARI	<ul style="list-style-type: none"> <li>- Locuitorii comunei;</li> <li>- Agenți economici;</li> <li>- Instituții publice.</li> </ul>				

**4. DOTĂRI PENTRU INTERVENȚII ÎN CAZ DE SITUAȚII DE URGENȚĂ**

SOLICITANT	PRIMĂRIA COMUNEI COSÂMBEȘTI, CONSILIUL LOCAL COSÂMBEȘTI				
VALOARE PROIECT	-				
STADIU PROIECT	IDEE	SF	PT	DE	EXECUȚIE
	X	-	-	-	-
SURSA DE FINANȚARE	BUGET DE STAT	BUGET LOCAL	FONDURI COMUNITARE		SURSE PRIVATE
	FINANȚARE	COFINANȚARE	FINANȚARE	COFINANȚARE	
FONDUL DE FINANȚARE / AUTORITATEA DE MANAGEMENT	<ul style="list-style-type: none"> <li>- PNS (PLANUL NAȚIONAL STRATEGIC) PAC (POLITICA AGRICOLĂ COMUNĂ) post 2020 / MINISTERUL AGRICULTURII ȘI DEZVOLTĂRII RURALE</li> <li>- ASOCIAȚIA GAL DANUBIUS IALOMIȚA-BRĂILA</li> <li>- PJDL (PROGRAMUL JUDEȚEAN DE DEZVOLTARE LOCALĂ) / ASOCIAȚIA DE DEZVOLTARE INTERCOMUNITARĂ IALOMIȚA</li> <li>- POR (PROGRAMUL OPERAȚIONAL REGIONAL) / MINISTERUL DEZVOLTĂRII, LUCRĂRILOR PUBLICE ȘI ADMINISTRAȚIEI</li> <li>- BUGET LOCAL</li> </ul>				
OBIECTIV GENERAL	Prevenirea și reducerea efectelor produse de hazardele naturale și antropice, prin modernizarea și dotarea serviciului situații de urgență.				
REZULTATE OBȚINUTE	Achiziționarea mai multor tipuri de echipamente. Creșterea gradului de intervenție și răspuns în situații de urgență.				
POTENȚIALI BENEFICIARI	<ul style="list-style-type: none"> <li>- Locuitorii comunei;</li> <li>- Potențialii investitori;</li> <li>- Agenții economici;</li> <li>- Instituții publice.</li> </ul>				

**5. ANVELOPAREA TERMICĂ A INSTITUȚIILOR PUBLICE**

SOLICITANT	PRIMĂRIA COMUNEI COSÂMBEȘTI, CONSILIUL LOCAL COSÂMBEȘTI				
VALOARE PROIECT	-				
STADIU PROIECT	IDEE	SF	PT	DE	EXECUȚIE
	X	-	-	-	-
SURSA DE FINANȚARE	BUGET DE STAT	BUGET LOCAL	FONDURI COMUNITARE	SURSE PRIVATE	
	FINANȚARE	COFINANȚARE	FINANȚARE	COFINANȚARE	
FONDUL DE FINANȚARE / AUTORITATEA DE MANAGEMENT	<p>- PROGRAMUL PRIVIND CREȘTEREA EFICIENȚEI ENERGETICE ȘI GESTIONAREA INTELIGENTĂ A ENERGIEI ÎN CLĂDIRILE PUBLICE CU DESTINAȚIE DE UNITĂȚI DE ÎNVĂȚĂMÂNT / ADMINISTRAȚIA FONDULUI PENTRU MEDIU</p> <p>- PNCIPS (PROGRAMUL NAȚIONAL DE CONSTRUCȚII DE INTERES PUBLIC SAU SOCIAL), SUBPROGRAMUL "UNITĂȚI ȘI INSTITUȚII DE ÎNVĂȚĂMÂNT DE STAT"/ CNI (COMPANIA NAȚIONALĂ DE INVESTIȚII)</p> <p>- PNDL 3 / MINISTERUL DEZVOLTĂRII, LUCRĂRILOR PUBLICE ȘI ADMINISTRAȚIEI</p> <p>- PNRR (PLANUL NAȚIONAL DE REDRESARE ȘI REZILIENȚĂ) / MINISTERUL INVESTIȚIILOR ȘI PROIECTELOR EUROPENE</p> <p>- BUGET LOCAL</p>				
OBIECTIV GENERAL	Îmbunătățirea calității mediului printr-un consum mai scăzut de resurse energetice și creșterea confortului termic.				
REZULTATE OBȚINUTE	Scăderea costurilor de întreținere în cazul instituțiilor; creșterea gradului de confort termic; creșterea calității mediului.				
POTENȚIALI BENEFICIARI	<ul style="list-style-type: none"> <li>- Locuitorii comunei;</li> <li>- Beneficiarii serviciilor din instituțiile publice</li> <li>- Salariații instituțiilor publice.</li> </ul>				





6. SISTEME SOLARE DE ÎNCĂLZIRE A APEI ȘI PRODUCERE DE ENERGIE ELECTRICĂ ÎN INSTITUȚIILE PUBLICE					
SOLICITANT	PRIMĂRIA COMUNEI COSÂMBEȘTI, CONSILIUL LOCAL COSÂMBEȘTI				
VALOARE PROIECT	-				
STADIU PROIECT	IDEE	SF	PT	DE	EXECUȚIE
	X	-	-	-	-
SURSA DE FINANȚARE	BUGET DE STAT	BUGET LOCAL	FONDURI COMUNITARE	SURSE PRIVATE	
	FINANȚARE	COFINANȚARE	FINANȚARE	COFINANȚARE	
FONDUL DE FINANȚARE / AUTORITATEA DE MANAGEMENT	- PODD (PROGRAMUL OPERAȚIONAL DEZVOLTARE DURABILĂ) / MINISTERUL MEDIULUI APELOR ȘI PĂDURILOR - BUGET LOCAL - PROGRAMUL PRIVIND CREȘTEREA EFICIENȚEI ENERGETICE ȘI GESTIONAREA INTELIGENTĂ A ENERGIEI ÎN CLĂDIRILE PUBLICE CU DESTINAȚIE DE UNITĂȚI DE ÎNVĂȚĂMÂNT / ADMINISTRAȚIA FONDULUI PENTRU MEDIU				
OBIECTIV GENERAL	Îmbunătățirea calității mediului prin scăderea consumului de resurse energetice convenționale.				
REZULTATE OBȚINUTE	Scăderea costurilor de întreținere în instituțiile publice; creșterea gradului de confort și civilizație în instituțiile de interes public; creșterea calității mediului înconjurător.				
POTENȚIALI BENEFICIARI	- Salariații instituțiilor publice; - Beneficiarii serviciilor din instituțiile publice.				



7. LIMITAREA PRACTICILOR ILEGALE DE DEVERSARE PE SOL					
SOLICITANT	PRIMĂRIA COMUNEI COSÂMBEȘTI, CONSILIUL LOCAL COSÂMBEȘTI				
VALOARE PROIECT	-				
STADIU PROIECT	IDEE	SF	PT	DE	EXECUȚIE
	X	-	-	-	-
SURSA DE FINANȚARE	BUGET DE STAT	BUGET LOCAL	FONDURI COMUNITARE	SURSE PRIVATE	
	FINANȚARE	COFINANȚARE	FINANȚARE	-	
FONDUL DE FINANȚARE / AUTORITATEA DE MANAGEMENT	- PODD (PROGRAMUL OPERAȚIONAL DEZVOLTARE DURABILĂ) / MINISTERUL MEDIULUI APELOR ȘI PĂDURILOR - BUGET LOCAL				
OBIECTIV GENERAL	Supravegherea și eliminarea totală a practicilor ilegale de deversare pe sol a oricăror substanțe lichide poluante precum și a depozitării necontrolate de deșeuri.				
REZULTATE OBTINUTE	Protejarea solului; reducerea deversărilor și depozitărilor necontrolate de substanțe și materii pe sol.				
POTENȚIALI BENEFICIARI	<ul style="list-style-type: none"> <li>- Locuitorii comunei;</li> <li>- Potențiali investitori;</li> <li>- Agenți economici din zona;</li> <li>- Mediul înconjurător.</li> </ul>				

**EDUCAȚIE**

1	CREȘTEREA EFICIENȚEI ENERGETICE ȘI GESTIONAREA INTELIGENTĂ A ENERGIEI PENTRU ȘCOALA DIN COMUNĂ
2	BURSE SOCIALE PENTRU TINERII DE VÂRSTĂ ȘCOLARĂ DIN FAMILIILE SĂRACE
3	PROGRAME DE CONSILIERE ȘI ORIENTARE PROFESIONALĂ PENTRU ȘOMERI, PERSOANE INACTIVE SAU PERSOANE AFLATE ÎN CĂUTAREA UNUI LOC DE MUNCĂ
4	PROGRAME DE EDUCAȚIE CIVICĂ
5	MODERNIZAREA ȘI DOTAREA UNITĂȚILOR DE ÎNVĂȚĂMÂNT
6	ÎNFIINȚARE AFTER SCHOOL ÎN INCINTA ȘCOLII
7	CONSTRUIRE BIBLIOTECĂ COMUNALĂ ȘI ARHIVĂ COMUNALĂ
8	ÎNFIINȚARE ȘCOALĂ SMART
9	ÎNFIINȚAREA, MODERNIZAREA ȘI REABILITAREA BAZELOR SPORTIVE ÎN CADRUL UNITĂȚILOR DE ÎNVĂȚĂMÂNT



1. CREȘTEREA EFICIENȚEI ENERGETICE ȘI GESTIONAREA INTELIGENTĂ A ENERGIEI PENTRU ȘCOALA DIN COMUNĂ					
SOLICITANT	PRIMĂRIA COMUNEI COSÂMBEȘTI, CONSILIUL LOCAL COSÂMBEȘTI				
VALOARE PROIECT	-				
STADIU PROIECT	IDEE	SF	PT	DE	EXECUȚIE
	X	-	-	-	-
SURSA DE FINANȚARE	BUGET DE STAT	BUGET LOCAL	FONDURI COMUNITARE	SURSE PRIVATE	
	FINANȚARE	COFINANȚARE	FINANȚARE	-	
FONDUL DE FINANȚARE / AUTORITATEA DE MANAGEMNT	<p>- ADMINISTRAȚIA FONDULUI PENTRU MEDIU- PROGRAMUL PRIVIND CREȘTEREA EFICIENȚEI ENERGETICE ȘI GESTIONAREA INTELIGENTĂ A ENERGIEI ÎN CLĂDIRILE PUBLICE CU DESTINAȚIE DE UNITĂȚI DE ÎNVĂȚĂMÂNT</p> <p>- PNRR (Planul Național de Redresare și Reziliență)</p>				
OBIECTIV GENERAL	Scăderea abandonului școlar și creșterea rezultatelor școlare.				
REZULTATE OBȚINUTE	Scăderea procentului de analfabeți; creșterea numărului de copii și tineri ce frecventează o formă de învățământ obligatorie.				
POTENȚIALI BENEFICIARI	<p>- Cadrele didactice și cele auxiliare din unitățile de învățământ de pe raza localității Cosâmbești;</p> <p>- Populația școlară și familiile acestora din comuna Cosâmbești.</p>				



2. BURSE SOCIALE PENTRU TINERII DE VÂRSTĂ ȘCOLARĂ DIN FAMILIILE SĂRACE					
SOLICITANT	PRIMĂRIA COMUNEI COSÂMBEȘTI, CONSILIUL LOCAL COSÂMBEȘTI				
VALOARE PROIECT	-				
STADIU PROIECT	IDEE	SF	PT	DE	EXECUȚIE
	X	-	-	-	-
SURSA DE FINANȚARE	BUGET DE STAT	BUGET LOCAL	FONDURI COMUNITARE	SURSE PRIVATE	
	FINANȚARE	COFINANȚARE	FINANȚARE	COFINANȚARE	
FONDUL DE FINANȚARE / AUTORITATEA DE MANAGEMENT	<ul style="list-style-type: none"> <li>- MINISTERUL FONDURILOR EUROPENE</li> <li>- PROGRAME NAȚIONALE</li> <li>- BUGETUL LOCAL</li> <li>- MINISTERUL MUNCII ȘI PROTECȚIEI SOCIALE</li> </ul>				
OBIECTIV GENERAL	Îmbunătățirea condițiilor de viață pentru tinerii de vârstă școlară și a familiilor acestora.				
REZULTATE OBȚINUTE	Rezultate școlare mai bune pentru tinerii de vârstă școlară; Creșterea condițiilor de viață pentru tinerii ce frecventează o formă de învățământ obligatorie.				
POTENȚIALI BENEFICIARI	<ul style="list-style-type: none"> <li>- Tinerii ce provin din familii cu probleme sociale și economice;</li> <li>- Familiile acestor tineri.</li> </ul>				



3. PROGRAME DE CONSILIERE ȘI ORIENTARE PROFESIONALĂ PENTRU ȘOMERI, PERSOANE INACTIVE SAU PERSOANE AFLATE					
SOLICITANT	PRIMĂRIA COMUNEI COSÂMBEȘTI, CONSILIUL LOCAL COSÂMBEȘTI				
VALOARE PROIECT	-				
STADIU PROIECT	IDEE	SF	PT	DE	EXECUȚIE
	X	-	-	-	-
SURSA DE FINANȚARE	BUGET DE STAT	BUGET LOCAL	FONDURI COMUNITARE	SURSE PRIVATE	
	FINANȚARE	COFINANȚARE	FINANȚARE	COFINANȚARE	
FONDUL DE FINANȚARE / AUTORITATEA DE MANAGEMNT	<p>- POIDS (PROGRAMUL OPERAȚIONAL INCLUZIUNE ȘI DEMNITATE SOCIALĂ) / MINISTERUL INVESTIȚIILOR ȘI PROIECTELOR EUROPENE</p> <p>- POCID (PROGRAM OPERAȚIONAL CREȘTERE INTELIGENTĂ ȘI DIGITALIZARE) / MINISTERUL EDUCAȚIEI NAȚIONALE</p> <p>- PNRR (PLANUL NAȚIONAL DE REDRESARE ȘI REZILIENȚĂ) / MINISTERUL INVESTIȚIILOR ȘI PROIECTELOR EUROPENE</p>				
OBIECTIV GENERAL	Creșterea gradului de instruire și formare a șomerilor, persoanelor inactive sau a celor în căutarea unui loc de muncă.				
REZULTATE OBȚINUTE	Scăderea numărului de persoane inactive sau a celor în căutarea unui loc de muncă; creșterea mobilității forței de muncă în interiorul și în afara comunei.				
POTENȚIALI BENEFICIARI	- Șomerii sau persoanele aflate în căutarea unui loc de muncă, precum și familiile acestora.				



4. PROGRAME DE EDUCAȚIE CIVICĂ					
SOLICITANT	PRIMĂRIA COMUNEI COSÂMBEȘTI, CONSILIUL LOCAL COSÂMBEȘTI				
VALOARE PROIECT	-				
STADIU PROIECT	IDEE	SF	PT	DE	EXECUȚIE
	X	-	-	-	-
SURSA DE FINANȚARE	BUGET DE STAT	BUGET LOCAL	FONDURI COMUNITARE	SURSE PRIVATE	
	FINANȚARE	COFINANȚARE	FINANȚARE	COFINANȚARE	
FONDUL DE FINANȚARE / AUTORITATEA DE MANAGEMENT	<ul style="list-style-type: none"> <li>- POEO (PROGRAMUL OPERAȚIONAL EDUCAȚIE ȘI OCUPARE) / MINISTERUL INVESTIȚIILOR ȘI PROIECTELOR EUROPENE</li> <li>- PROGRAME NAȚIONALE</li> <li>- BUGETUL LOCAL</li> </ul>				
OBIECTIV GENERAL	Creșterea nivelului de educație civică.				
REZULTATE OBȚINUTE	Formare civică pe diferite teme (instituții europene și modul de funcționare a acestora), participare civică la programe și proiecte de intervenție comunitară, în general și socială, în special.				
POTENȚIALI BENEFICIARI	- Tineri, elevi, studenți, alte persoane interesate și familiile acestora, cadre didactice.				



5. MODERNIZAREA ȘI DOTAREA UNITĂȚILOR DE ÎNVĂȚĂMÂNT					
SOLICITANT	PRIMĂRIA COMUNEI COSÂMBEȘTI, CONSILIUL LOCAL COSÂMBEȘTI				
VALOARE PROIECT	-				
STADIU PROIECT	IDEE	SF	PT	DE	EXECUȚIE
	X	-	-	-	-
SURSA DE FINANȚARE	BUGET DE STAT	BUGET LOCAL	FONDURI COMUNITARE	SURSE PRIVATE	
	FINANȚARE	COFINANȚARE	FINANȚARE	COFINANȚARE	
FONDUL DE FINANȚARE / AUTORITATEA DE MANAGEMENT	<p>- POEO (PROGRAMUL OPERAȚIONAL EDUCAȚIE ȘI OCUPARE) / MINISTERUL INVESTIȚIILOR ȘI PROIECTELOR EUROPENE</p> <p>- POCID (PROGRAM OPERAȚIONAL CREȘTERE INTELIGENTĂ ȘI DIGITALIZARE) / MINISTERUL EDUCAȚIEI NAȚIONALE</p> <p>- PNRR (PLANUL NAȚIONAL DE REDRESARE ȘI REZILIENȚĂ) / MINISTERUL INVESTIȚIILOR ȘI PROIECTELOR EUROPENE</p>				
OBIECTIV GENERAL	Creșterea calității actului educațional.				
REZULTATE OBȚINUTE	Dotarea cu mobilier și material didactic a școlilor și grădinițelor, modernizarea / amenajarea terenurilor de sport în școli. Cadre didactice înalt pregătite ce se adaptează cerințelor școlare actuale; creșterea rezultatelor școlare la examenele naționale; motivarea elevilor; scăderea abandonului școlar.				
POTENȚIALI BENEFICIARI	<p>- Cadrele didactice și cele auxiliare din unitățile de învățământ de pe raza localității Cosâmbești;</p> <p>- Populația școlară și familiile acestora din comuna Cosâmbești.</p>				





6. ÎNFIINȚARE AFTER SCHOOL ÎN INCINTA ȘCOLII					
SOLICITANT	PRIMĂRIA COMUNEI COSÂMBEȘTI, CONSILIUL LOCAL COSÂMBEȘTI				
VALOARE PROIECT	-				
STADIU PROIECT	IDEE	SF	PT	DE	EXECUȚIE
	X	-	-	-	-
SURSA DE FINANȚARE	BUGET DE STAT	BUGET LOCAL	FONDURI COMUNITARE	SURSE PRIVATE	
	FINANȚARE	COFINANȚARE	FINANȚARE	COFINANȚARE	
FONDUL DE FINANȚARE / AUTORITATEA DE MANAGEMENT	<p>- POEO (PROGRAMUL OPERAȚIONAL EDUCAȚIE ȘI OCUPARE) / MINISTERUL PROIECTELOR ȘI INVESTIȚIILOR EUROPENE</p> <p>- POCID (PROGRAM OPERAȚIONAL CREȘTERE INTELIGENTĂ ȘI DIGITALIZARE) / MINISTERUL EDUCAȚIEI NAȚIONALE</p> <p>- PNS (PLANUL NAȚIONAL STRATEGIC) PAC (POLITICA AGRICOLĂ COMUNĂ) post 2020 / MINISTERUL AGRICULTURII ȘI DEZVOLTĂRII RURALE</p> <p>- PNRR (PLANUL NAȚIONAL DE REDRESARE ȘI REZILIENȚĂ) / MINISTERUL INVESTIȚIILOR ȘI PROIECTELOR EUROPENE</p>				
OBIECTIV GENERAL	Creșterea calității actului educațional.				
REZULTATE OBTINUTE	Creșterea rezultatelor școlare la examenele naționale; motivarea elevilor; scăderea abandonului școlar.				
POTENȚIALI BENEFICIARI	- Populația școlară și familiile acestora din comuna Cosâmbești				



7. CONSTRUIRE BIBLIOTECĂ COMUNALĂ ȘI ARHIVĂ COMUNALĂ					
SOLICITANT	PRIMĂRIA COMUNEI COSÂMBEȘTI, CONSILIUL LOCAL COSÂMBEȘTI				
VALOARE PROIECT	-				
STADIU PROIECT	IDEE	SF	PT	DE	EXECUȚIE
	X	-	-	-	-
SURSA DE FINANȚARE	BUGET DE STAT	BUGET LOCAL	FONDURI COMUNITARE	SURSE PRIVATE	
	FINANȚARE	COFINANȚARE	FINANȚARE	COFINANȚARE	
FONDUL DE FINANȚARE / AUTORITATEA DE MANAGEMENT	<ul style="list-style-type: none"> <li>- PNCIPS (PROGRAMUL NAȚIONAL DE CONSTRUCȚII DE INTERES PUBLIC SAU SOCIAL)</li> <li>- BUGET LOCAL</li> </ul>				
OBIECTIV GENERAL	Îmbunătățirea actului educațional.				
REZULTATE OBȚINUTE	Acces la infrastructură modernă pentru toți elevii școlii și cadrelor didactice.				
POTENȚIALI BENEFICIARI	<ul style="list-style-type: none"> <li>- Elevii comunei;</li> <li>- Cadrele didactice;</li> <li>- Locuitorii comunei.</li> </ul>				

**8. ÎNFIINȚARE ȘCOALĂ SMART**

SOLICITANT	PRIMĂRIA COMUNEI COSÂMBEȘTI, CONSILIUL LOCAL COSÂMBEȘTI				
VALOARE PROIECT	-				
STADIU PROIECT	IDEE	SF	PT	DE	EXECUȚIE
	X	-	-	-	-
SURSA DE FINANȚARE	BUGET DE STAT	BUGET LOCAL	FONDURI COMUNITARE	SURSE PRIVATE	
	FINANȚARE	COFINANȚARE	FINANȚARE	COFINANȚARE	
FONDUL DE FINANȚARE / AUTORITATEA DE MANAGEMENT	<p>- POEO (PROGRAMUL OPERAȚIONAL EDUCAȚIE ȘI OCUPARE) / MINISTERUL PROIECTELOR ȘI INVESTIȚIILOR EUROPENE</p> <p>- POCID (PROGRAM OPERAȚIONAL CREȘTERE INTELIGENTĂ ȘI DIGITALIZARE) / MINISTERUL EDUCAȚIEI NAȚIONALE</p> <p>- PNRR (PLANUL NAȚIONAL DE REDRESARE ȘI REZILIENȚĂ) / MINISTERUL INVESTIȚIILOR ȘI PROIECTELOR EUROPENE</p>				
OBIECTIV GENERAL	Îmbunătățirea actului educațional.				
REZULTATE OBȚINUTE	Creșterea calității actului educațional, scăderea abandonului școlar, creșterea rezultatelor școlare.				
POTENȚIALI BENEFICIARI	<ul style="list-style-type: none"> <li>- Familiile cu copii preșcolari și școlari din comuna Cosâmbești;</li> <li>- Cadre didactice;</li> <li>- Agenți economici;</li> <li>- Administrația locală.</li> </ul>				



9. ÎNFIINȚAREA, MODERNIZAREA ȘI REABILITAREA BAZELOR SPORTIVE ÎN CADRUL UNITĂȚILOR DE ÎNVĂȚĂMÂNT					
SOLICITANT	PRIMĂRIA COMUNEI COSÂMBEȘTI, CONSILIUL LOCAL COSÂMBEȘTI				
VALOARE PROIECT	-				
STADIU PROIECT	IDEE	SF	PT	DE	EXECUȚIE
	X	-	-	-	-
SURSA DE FINANȚARE	BUGET DE STAT	BUGET LOCAL	FONDURI COMUNITARE	SURSE PRIVATE	
	FINANȚARE	COFINANȚARE	FINANȚARE	COFINANȚARE	
FONDUL DE FINANȚARE / AUTORITATEA DE MANAGEMENT	<p>- POEO (PROGRAMUL OPERAȚIONAL EDUCAȚIE ȘI OCUPARE) / MINISTERUL PROIECTELOR ȘI INVESTIȚIILOR EUROPENE</p> <p>- POCID (PROGRAM OPERAȚIONAL CREȘTERE INTELIGENTĂ ȘI DIGITALIZARE) / MINISTERUL EDUCAȚIEI NAȚIONALE</p> <p>- PJDL (PROGRAMUL JUDEȚEAN DE DEZVOLTARE LOCALĂ) / ASOCIAȚIA DE DEZVOLTARE INTERCOMUNITARĂ</p> <p>- PNRR (PLANUL NAȚIONAL DE REDRESARE ȘI REZILIENȚĂ) / MINISTERUL INVESTIȚIILOR ȘI PROIECTELOR EUROPENE</p>				
OBIECTIV GENERAL	Creșterea calității actului educațional.				
REZULTATE OBȚINUTE	Creșterea rezultatelor școlare la examenele naționale, creșterea gradului de sănătate a elevilor și a locuitorilor din comună; motivarea elevilor; scăderea abandonului școlar.				
POTENȚIALI BENEFICIARI	<p>- Elevi și persoane de pe raza localității Cosâmbești;</p> <p>- Populația școlară și familiile acestora din comuna Cosâmbești.</p>				

**CULTURĂ**

1	REABILITAREA ȘI MODERNIZAREA BISERICILOR (INTERIOR ȘI EXTERIOR) DIN COMUNA COSÂMBEȘTI
2	MODERNIZARE ȘI DOTARE CĂMIN CULTURAL
3	ZILELE COMUNEI COSÂMBEȘTI
4	E-BIBLIOTECĂ
5	ORGANIZAREA DE FESTIVALURI / EVENIMENTE CULTURALE
6	REABILITAREA, RESTAURAREA ȘI CONSERVAREA MONUMENTELOR ISTORICE ȘI DE PATRIMONIU



1. REABILITAREA ȘI MODERNIZAREA BISERICILOR (INTERIOR ȘI EXTERIOR) DIN COMUNA COSÂMBEȘTI					
SOLICITANT	PRIMĂRIA COMUNEI COSÂMBEȘTI, CONSILIUL LOCAL COSÂMBEȘTI				
VALOARE PROIECT	-				
STADIU PROIECT	IDEE	SF	PT	DE	EXECUȚIE
	X	-	-	-	-
SURSA DE FINANȚARE	BUGET DE STAT	BUGET LOCAL	FONDURI COMUNITARE	SURSE PRIVATE	
	FINANȚARE	COFINANȚARE	FINANȚARE	-	
FONDUL DE FINANȚARE / AUTORITATEA DE MANAGEMENT	<ul style="list-style-type: none"> <li>- MINISTERUL CULTURII ȘI PATRIMONIULUI NAȚIONAL</li> <li>- CONSILIUL JUDEȚEAN IALOMIȚA</li> <li>- PROGRAME NAȚIONALE</li> <li>- PNCIPS (PROGRAMUL NAȚIONAL DE CONSTRUCȚII DE INTERES PUBLIC SAU SOCIAL), SUBPROGRAMUL "AȘEZĂMINTE CULTURALE" / CNI (COMPANIA NAȚIONALĂ DE INVESTIȚII)</li> </ul>				
OBIECTIV GENERAL	Reabilitarea și modernizarea bisericilor din comună.				
REZULTATE OBȚINUTE	Repararea gardurilor exterioare ale bisericilor; amenajarea grădinițelor cu flori și a curților interioare; amenajarea de alei interioare; modernizarea interioară a bisericilor cu echipamente de aer condiționat și încălzire termică.				
POTENȚIALI BENEFICIARI	- Locuitorii comunei Cosâmbești și alți enoriași ce frecventează bisericile de pe raza comunei.				



2. MODERNIZARE ȘI DOTARE CĂMIN CULTURAL					
SOLICITANT	PRIMĂRIA COMUNEI COSÂMBEȘTI, CONSILIUL LOCAL COSÂMBEȘTI				
VALOARE PROIECT	-				
STADIU PROIECT	IDEE	SF	PT	DE	EXECUȚIE
	X	-	-	-	-
SURSA DE FINANȚARE	BUGET DE STAT	BUGET LOCAL	FONDURI COMUNITARE	SURSE PRIVATE	
	FINANȚARE	COFINANȚARE	FINANȚARE	-	
FONDUL DE FINANȚARE / AUTORITATEA DE MANAGEMENT	<ul style="list-style-type: none"> <li>- PNCIPS (PROGRAMUL NAȚIONAL DE CONSTRUCȚII DE INTERES PUBLIC SAU SOCIAL), SUBPROGRAMUL "AȘEZĂMINTE CULTURALE" / CNI (COMPANIA NAȚIONALĂ DE INVESTIȚII)</li> <li>- MINISTERUL DEZVOLTĂRII, LUCRĂRILOR PUBLICE ȘI ADMINISTRAȚIEI</li> <li>- PROGRAME NAȚIONALE</li> </ul>				
OBIECTIV GENERAL	Modernizarea și dotarea așezămintelor culturale.				
REZULTATE OBȚINUTE	Reabilitare termică și a grupurilor sanitare; achiziție și montare centrală termică; achiziție costume folclorice; dotare cu mese, scaune, birouri, vitrine; dotare cu echipamente video și audio etc.				
POTENȚIALI BENEFICIARI	- Locuitorii comunei Cosâmbești				



3. ZILELE COMUNEI COSÂMBEȘTI					
SOLICITANT	PRIMĂRIA COMUNEI COSÂMBEȘTI, CONSILIUL LOCAL COSÂMBEȘTI				
VALOARE PROIECT	-				
STADIU PROIECT	IDEE	SF	PT	DE	EXECUȚIE
	X	-	-	-	-
SURSA DE FINANȚARE	BUGET DE STAT	BUGET LOCAL	FONDURI COMUNITARE	SURSE PRIVATE	
	FINANȚARE	COFINANȚARE	FINANȚARE	COFINANȚARE	
FONDUL DE FINANȚARE / AUTORITATEA DE MANAGEMENT	- BUGET LOCAL				
OBIECTIV GENERAL	Creșterea gradului de cultură în rândul locuitorilor comunei Cosâmbești și nu numai.				
REZULTATE OBȚINUTE	Manifestarea sentimentului de apartenență la valorile comunității locale.				
POTENȚIALI BENEFICIARI	- Locuitorii comunei Cosâmbești și alte persoane interesate				





4. E-BIBLIOTECĂ					
SOLICITANT	PRIMĂRIA COMUNEI COSÂMBEȘTI, CONSILIUL LOCAL COSÂMBEȘTI				
VALOARE PROIECT	-				
STADIU PROIECT	IDEE	SF	PT	DE	EXECUȚIE
	X	-	-	-	-
SURSA DE FINANȚARE	BUGET DE STAT	BUGET LOCAL	FONDURI COMUNITARE	SURSE PRIVATE	
	FINANȚARE	COFINANȚARE	FINANȚARE	COFINANȚARE	
FONDUL DE FINANȚARE / AUTORITATEA DE MANAGEMENT	<ul style="list-style-type: none"> <li>- POCID (PROGRAM OPERAȚIONAL CREȘTERE INTELIGENTĂ ȘI DIGITALIZARE) / MINISTERUL EDUCAȚIEI NAȚIONALE</li> <li>- PROGRAME NAȚIONALE</li> <li>- MINISTERUL CULTURII ȘI PATRIMONIULUI NAȚIONAL</li> </ul>				
OBIECTIV GENERAL	Introducerea sistemului de interconectivitate între biblioteca comunală și școlile din comuna Cosâmbești.				
REZULTATE OBȚINUTE	Gestionarea arhivelor și a cărților în format electronic; dezvoltarea programului e-biblioteca, program ce va centraliza un număr cât mai mare de cărți în format digital, cărți care, pentru abonați, pot fi accesate on-line.				
POTENȚIALI BENEFICIARI	- Locuitorii comunei Cosâmbești și alte persoane interesate				



5. ORGANIZAREA DE FESTIVALURI / EVENIMENTE CULTURALE					
SOLICITANT	PRIMĂRIA COMUNEI COSÂMBEȘTI, CONSILIUL LOCAL COSÂMBEȘTI				
VALOARE PROIECT	-				
STADIU PROIECT	IDEE	SF	PT	DE	EXECUȚIE
	X	-	-	-	-
SURSA DE FINANȚARE	BUGET DE STAT	BUGET LOCAL	FONDURI COMUNITARE	SURSE PRIVATE	
	FINANȚARE	COFINANȚARE	FINANȚARE	COFINANȚARE	
FONDUL DE FINANȚARE / AUTORITATEA DE MANAGEMENT	<ul style="list-style-type: none"> <li>- POCID (PROGRAM OPERAȚIONAL CREȘTERE INTELIGENTĂ ȘI DIGITALIZARE) / MINISTERUL EDUCAȚIEI NAȚIONAL</li> <li>- PROGRAME NAȚIONALE</li> <li>- MINISTERUL CULTURII ȘI PATRIMONIULUI NAȚIONAL</li> </ul>				
OBIECTIV GENERAL	Păstrarea identității locale ale comunei, valorificarea potențialului natural, a produselor și resurselor locale, promovarea Cosâmbești.				
REZULTATE OBȚINUTE	Promovarea localității, animarea comunității locale, promovarea turismului local/agroturismului.				
POTENȚIALI BENEFICIARI	- Locuitorii comunei Cosâmbești și alte persoane interesate				



6. REABILITAREA, RESTAURAREA ȘI CONSERVAREA MONUMENTELOR ISTORICE ȘI DE PATRIMONIU					
SOLICITANT	PRIMĂRIA COMUNEI COSÂMBEȘTI, CONSILIUL LOCAL COSÂMBEȘTI				
VALOARE PROIECT	-				
STADIU PROIECT	IDEE	SF	PT	DE	EXECUȚIE
	X	-	-	-	-
SURSA DE FINANȚARE	BUGET DE STAT	BUGET LOCAL	FONDURI COMUNITARE	SURSE PRIVATE	
	FINANȚARE	COFINANȚARE	FINANȚARE	COFINANȚARE	
FONDUL DE FINANȚARE / AUTORITATEA DE MANAGEMENT	<p>- PNCIPS (PROGRAMUL NAȚIONAL DE CONSTRUCȚII DE INTERES PUBLIC SAU SOCIAL), SUBPROGRAMUL "AȘEZĂMINTE CULTURALE" / CNI (COMPANIA NAȚIONALĂ DE INVESTIȚII)</p> <p>- MINISTERUL DEZVOLTĂRII, LUCRĂRILOR PUBLICE ȘI ADMINISTRAȚIEI</p> <p>- BUGET LOCAL</p>				
OBIECTIV GENERAL	Păstrarea identității locale ale comunei și introducerea în circuitul turistic a monumentelor istorice și de patrimoniu din comuna Cosâmbești.				
REZULTATE OBȚINUTE	Promovarea localității, animarea comunității locale, promovarea unor obiective istorice și de patrimoniu unice la nivel național.				
POTENȚIALI BENEFICIARI	- Locuitorii comunei Cosâmbești și alte persoane interesate				



## ASISTENȚĂ SOCIALĂ

1	ÎNFIINȚARE CENTRU SOCIAL MULTIFUNCȚIONAL
2	ÎNFIINȚARE SERVICII SOCIALE LA DOMICILIUL PERSOANELOR VÂRSTNICE
3	BURSA LOCALĂ A LOCURILOR DE MUNCĂ



1. ÎNFIINȚARE CENTRU SOCIAL MULTIFUNCȚIONAL					
SOLICITANT	PRIMĂRIA COMUNEI COSÂMBEȘTI, CONSILIUL LOCAL COSÂMBEȘTI				
VALOARE PROIECT	-				
STADIU PROIECT	IDEE	SF	PT	DE	EXECUȚIE
	X	-	-	-	-
SURSA DE FINANȚARE	BUGET DE STAT	BUGET LOCAL	FONDURI COMUNITARE	SURSE PRIVATE	
	FINANȚARE	COFINANȚARE	FINANȚARE	COFINANȚARE	
FONDUL DE FINANȚARE / AUTORITATEA DE MANAGEMENT	<ul style="list-style-type: none"> <li>- POEO (PROGRAMUL OPERAȚIONAL EDUCAȚIE ȘI OCUPARE) / MINISTERUL INVESTIȚIILOR ȘI PROIECTELOR EUROPENE</li> <li>- PROGRAMUL LEADER – ASOCIAȚIA GAL DANUBIUS IALOMIȚA-BRĂILA</li> <li>- MINISTERUL DEZVOLTĂRII, LUCRĂRILOR PUBLICE ȘI ADMINISTRAȚIEI</li> <li>- MINISTERUL MUNCII, FAMILIEI ȘI PROTECȚIEI SOCIALE</li> <li>- PNS (PLANUL NAȚIONAL STRATEGIC) PAC (POLITICA AGRICOLĂ COMUNĂ) post 2020 / MINISTERUL AGRICULTURII ȘI DEZVOLTĂRII RURALE</li> </ul>				
OBIECTIV GENERAL	Creșterea calității vieții pentru persoanele vârsnice, defavorizate social și economic de pe raza comunei Cosâmbești.				
REZULTATE OBȚINUTE	Creșterea speranței de viață, scăderea morbidității, scăderea abandonului școlar, creșterea rezultatelor școlare.				
POTENȚIALI BENEFICIARI	- Persoane defavorizate social și economic de pe raza comunei Cosâmbești				



<b>2. ÎNFIINȚARE SERVICII SOCIALE LA DOMICILIUL PERSOANELOR VÂRSTNICE</b>					
<b>SOLICITANT</b>	<b>PRIMĂRIA COMUNEI COSÂMBEȘTI, CONSILIUL LOCAL COSÂMBEȘTI</b>				
<b>VALOARE PROIECT</b>	-				
<b>STADIU PROIECT</b>	<b>IDEE</b>	<b>SF</b>	<b>PT</b>	<b>DE</b>	<b>EXECUȚIE</b>
	X	-	-	-	-
<b>SURSA DE FINANȚARE</b>	<b>BUGET DE STAT</b>	<b>BUGET LOCAL</b>	<b>FONDURI COMUNITARE</b>	<b>SURSE PRIVATE</b>	
	<b>FINANȚARE</b>	<b>COFINANȚARE</b>	<b>FINANȚARE</b>	<b>COFINANȚARE</b>	
<b>FONDUL DE FINANȚARE / AUTORITATEA DE MANAGEMENT</b>	<ul style="list-style-type: none"> <li>- POEO (PROGRAMUL OPERAȚIONAL EDUCAȚIE ȘI OCUPARE) / MINISTERUL INVESTIȚIILOR ȘI PROIECTELOR EUROPENE</li> <li>- MINISTERUL MUNCII, FAMILIEI ȘI PROTECȚIEI SOCIALE</li> <li>- BUGET LOCAL</li> </ul>				
<b>OBIECTIV GENERAL</b>	Funcționarea unui serviciu social destinat persoanelor vârstnice cu probleme sociale și economice.				
<b>REZULTATE OBȚINUTE</b>	Creșterea calității vieții pentru beneficiarii serviciului și a familiilor lor prin oferirea unor servicii sociale și medicale la domiciliul acestora.				
<b>POTENȚIALI BENEFICIARI</b>	Persoane vârstnice cu probleme sociale și economice din comuna Cosâmbești.				



3. BURSA LOCALĂ A LOCURILOR DE MUNCĂ					
SOLICITANT	PRIMĂRIA COMUNEI COSÂMBEȘTI, CONSILIUL LOCAL COSÂMBEȘTI				
VALOARE PROIECT	-				
STADIU PROIECT	IDEE	SF	PT	DE	EXECUȚIE
	X	-	-	-	-
SURSA DE FINANȚARE	BUGET DE STAT	BUGET LOCAL	FONDURI COMUNITARE	SURSE PRIVATE	
	FINANȚARE	COFINANȚARE	FINANȚARE	COFINANȚARE	
FONDUL DE FINANȚARE / AUTORITATEA DE MANAGEMENT	<ul style="list-style-type: none"> <li>- MINISTERUL MUNCII, FAMILIEI ȘI PROTECȚIEI SOCIALE</li> <li>- BUGET LOCAL</li> <li>- PROGRAME NAȚIONALE</li> </ul>				
OBIECTIV GENERAL	Îmbunătățirea accesului pe piața muncii a persoanelor aflate în căutarea unui loc de muncă.				
REZULTATE OBȚINUTE	Promovarea locurilor de muncă vacante și a firmelor ce le oferă; îmbunătățirea accesului la informație pentru populația aflată în căutarea unui loc de muncă.				
POTENȚIALI BENEFICIARI	- Șomeri, persoane inactive sau în căutarea unui loc de muncă și alte persoane interesate.				



## SĂNĂTATE

1	DOTAREA ȘI MODERNIZAREA UNITĂȚILOR SANITARE (DISPENSARE)
2	ÎNFIINȚARE CENTRU MEDICAL





1. DOTAREA ȘI MODERNIZAREA UNITĂȚILOR SANITARE (DISPENSARE)					
SOLICITANT	PRIMĂRIA COMUNEI COSÂMBEȘTI, CONSILIUL LOCAL COSÂMBEȘTI				
VALOARE PROIECT	-				
STADIU PROIECT	IDEE	SF	PT	DE	EXECUȚIE
	-	-	-	-	X
SURSA DE FINANȚARE	BUGET DE STAT	BUGET LOCAL	FONDURI COMUNITARE	SURSE PRIVATE	
	FINANȚARE	COFINANȚARE	FINANȚARE	COFINANȚARE	
FONDUL DE FINANȚARE / AUTORITATEA DE MANAGEMENT	- PNDL 3 / MINISTERUL DEZVOLTĂRII, LUCRĂRILOR PUBLICE ȘI ADMINISTRAȚIEI - POS (PROGRAMUL OPERAȚIONAL SĂNĂTATE) / MINISTERUL SĂNĂTĂȚII - PNCIPS (PROGRAMUL NAȚIONAL DE CONSTRUCȚII DE INTERES PUBLIC SAU SOCIAL) / CNI (COMPANIA NAȚIONALĂ DE INVESTIȚII)				
OBIECTIV GENERAL	Asigurarea unor servicii medicale calificate pentru populația comunității locale.				
REZULTATE OBȚINUTE	Servicii medicale specializate; supraveghere medicală; acordare a primului ajutor în caz de necesitate.				
POTENȚIALI BENEFICIARI	– Populația comunei Cosâmbești; – Alte persoane interesate.				

**2. ÎNFIINȚARE CENTRU MEDICAL**

SOLICITANT	PRIMĂRIA COMUNEI COSÂMBEȘTI, CONSILIUL LOCAL COSÂMBEȘTI				
VALOARE PROIECT	-				
STADIU PROIECT	IDEE	SF	PT	DE	EXECUȚIE
	X	-	-	-	-
SURSA DE FINANȚARE	BUGET DE STAT	BUGET LOCAL	FONDURI COMUNITARE	SURSE PRIVATE	
	FINANȚARE	COFINANȚARE	FINANȚARE	COFINANȚARE	
FONDUL DE FINANȚARE / AUTORITATEA DE MANAGEMENT	<ul style="list-style-type: none"> <li>- PROGRAME NAȚIONALE</li> <li>- PNS (PROGRAMUL NAȚIONAL DE SĂNĂTATE) / MINISTERUL SĂNĂTĂȚII</li> <li>- POR (PROGRAMUL OPERAȚIONAL REGIONAL) / MINISTERUL DEZVOLTĂRII, LUCRĂRILOR PUBLICE ȘI ADMINISTRAȚIEI</li> <li>- PNS (PLANUL NAȚIONAL STRATEGIC) PAC (POLITICA AGRICOLĂ COMUNĂ) post 2020 / MINISTERUL AGRICULTURII ȘI DEZVOLTĂRII RURALE</li> <li>- PNCIPS (PROGRAMUL NAȚIONAL DE CONSTRUCȚII DE INTERES PUBLIC SAU SOCIAL) / CNI (COMPANIA NAȚIONALĂ DE INVESTIȚII)</li> </ul>				
OBIECTIV GENERAL	Asigurarea unor servicii medicale calificate, inclusiv de urgență, 24 de ore pe zi, șapte zile pe săptămână, pentru locuitorii comunei Cosâmbești și a celor din localitățile învecinate.				
REZULTATE OBȚINUTE	Creșterea calității vieții pentru locuitorii comunei; creșterea speranței de viață; îmbunătățirea actului medical.				
POTENȚIALI BENEFICIARI	- Locuitorii comunei Cosâmbești și a celor din localitățile învecinate.				

**SPORT ȘI AGREMENT**

1	MODERNIZAREA STADIONULUI DIN COMUNA COSÂMBEȘTI
2	REALIZARE TEREN SINTETIC DE SPORT
3	AMENAJAREA UNEI ZONE DE AGREMENT
4	CONSTRUIRE TEREN SINTETIC ÎN CURTEA ȘOLII
5	AMENAJARE LOCURI DE JOACĂ



1. MODERNIZAREA STADIONULUI DIN COMUNA COSÂMBEȘTI					
SOLICITANT	PRIMĂRIA COMUNEI COSÂMBEȘTI, CONSILIUL LOCAL COSÂMBEȘTI				
VALOARE PROIECT	-				
STADIU PROIECT	IDEE	SF	PT	DE	EXECUȚIE
	X	-	-	-	-
SURSA DE FINANȚARE	BUGET DE STAT	BUGET LOCAL	FONDURI COMUNITARE	SURSE PRIVATE	
	FINANȚARE	COFINANȚARE	FINANȚARE	COFINANȚARE	
FONDUL DE FINANȚARE / AUTORITATEA DE MANAGEMENT	<ul style="list-style-type: none"> <li>- PJDL (PROGRAMUL JUDEȚEAN DE DEZVOLTARE LOCALĂ) / ASOCIAȚIA DE DEZVOLTARE INTERCOMUNITARĂ</li> <li>- PROGRAME NAȚIONALE</li> <li>- MINISTERUL TINERETULUI ȘI SPORTULUI</li> <li>- MINISTERUL DEZVOLTĂRII, LUCRĂRILOR PUBLICE ȘI ADMINISTRAȚIEI</li> </ul>				
OBIECTIV GENERAL	Modernizarea stadionului din comuna Cosâmbești.				
REZULTATE OBȚINUTE	Construcție tribune; amenajare vestiare; întreținere gazon.				
POTENȚIALI BENEFICIARI	- Locuitorii comunei Cosâmbești și alte persoane interesate.				



2. REALIZARE TEREN DE SPORT SINTETIC					
SOLICITANT	PRIMĂRIA COMUNEI COSÂMBEȘTI, CONSILIUL LOCAL COSÂMBEȘTI				
VALOARE PROIECT	-				
STADIU PROIECT	IDEE	SF	PT	DE	EXECUȚIE
	X	-	-	-	-
SURSA DE FINANȚARE	BUGET DE STAT	BUGET LOCAL	FONDURI COMUNITARE	SURSE PRIVATE	
	FINANȚARE	COFINANȚARE	FINANȚARE	COFINANȚARE	
FONDUL DE FINANȚARE / AUTORITATEA DE MANAGEMENT	<ul style="list-style-type: none"> <li>- PROGRAMUL LEADER, ASOCIAȚIA GAL DANUBIUS IALOMIȚA-BRĂILA</li> <li>- PROGRAME NAȚIONALE</li> <li>- PNRR (PLANUL NAȚIONAL DE REDRESARE ȘI REZILIENȚĂ) / MINISTERUL INVESTIȚIILOR ȘI PROIECTELOR EUROPENE</li> <li>- PJDL (PROGRAMUL JUDEȚEAN DE DEZVOLTARE LOCALĂ) / ASOCIAȚIA DE DEZVOLTARE INTERCOMUNITARĂ</li> </ul>				
OBIECTIV GENERAL	Construire teren de sport multifunctional.				
REZULTATE OBȚINUTE	Obținerea unui spațiu adecvat pentru practicarea unor sporturi individuale și de grup, în spații închise; creșterea gradului de civilizație, a gradului de sănătate, etc.				
POTENȚIALI BENEFICIARI	- Locuitorii comunei Cosâmbești și a altor persoane interesate.				

**3. AMENAJAREA UNEI ZONE DE AGREMENT**

<b>SOLICITANT</b>	<b>PRIMĂRIA COMUNEI COSÂMBEȘTI, CONSILIUL LOCAL COSÂMBEȘTI</b>				
<b>VALOARE PROIECT</b>	-				
<b>STADIU PROIECT</b>	<b>IDEE</b>	<b>SF</b>	<b>PT</b>	<b>DE</b>	<b>EXECUȚIE</b>
	X	-	-	-	-
<b>SURSA DE FINANȚARE</b>	<b>BUGET DE STAT</b>	<b>BUGET LOCAL</b>	<b>FONDURI COMUNITARE</b>	<b>SURSE PRIVATE</b>	
	<b>FINANȚARE</b>	<b>COFINANȚARE</b>	<b>FINANȚARE</b>	<b>COFINANȚARE</b>	
<b>FONDUL DE FINANȚARE / AUTORITATEA DE MANAGEMENT</b>	<ul style="list-style-type: none"> <li>- PNS (PLANUL NAȚIONAL STRATEGIC) PAC (POLITICA AGRICOLĂ COMUNĂ) post 2020 / MINISTERUL AGRICULTURII ȘI DEZVOLTĂRII RURALE</li> <li>- BUGET LOCAL</li> <li>- PROGRAMUL PARCURI / ADMINISTRAȚIA FONDULUI PENTRU MEDIU</li> <li>- PODD (PROGRAMUL OPERAȚIONAL DEZVOLTARE DURABILĂ) / MINISTERUL MEDIULUI APELOR ȘI PĂDURILOR</li> </ul>				
<b>OBIECTIV GENERAL</b>	Construcția unui complex de agrement, picnic în comuna Cosâmbești				
<b>REZULTATE OBȚINUTE</b>	Existența unui loc de agrement și picnic.				
<b>POTENȚIALI BENEFICIARI</b>	- Locuitorii comunei Cosâmbești și a altor persoane interesate.				



4. CONSTRUIRE TEREN SINTETIC ÎN CURTEA ȘCOLII					
SOLICITANT	PRIMĂRIA COMUNEI COSÂMBEȘTI, CONSILIUL LOCAL COSÂMBEȘTI				
VALOARE PROIECT	-				
STADIU PROIECT	IDEE	SF	PT	DE	EXECUȚIE
	X	-	-	-	-
SURSA DE FINANȚARE	BUGET DE STAT	BUGET LOCAL	FONDURI COMUNITARE	SURSE PRIVATE	
	FINANȚARE	COFINANȚARE	FINANȚARE	COFINANȚARE	
FONDUL DE FINANȚARE / AUTORITATEA DE MANAGEMNT	<ul style="list-style-type: none"> <li>- PROGRAME NAȚIONALE</li> <li>- MINISTERUL DEZVOLTĂRII, LUCRĂRILOR PUBLICE ȘI ADMINISTRAȚIEI</li> <li>- PJDL (PROGRAMUL JUDEȚEAN DE DEZVOLTARE LOCALĂ) / ASOCIAȚIA DE DEZVOLTARE INTERCOMUNITARĂ</li> <li>- PROGRAMUL LEADER, ASOCIAȚIA GAL DANUBIUS IALOMIȚA-BRĂILA</li> <li>- BUGET LOCAL</li> </ul>				
OBIECTIV GENERAL	Creșterea gradului de sănătate a elevilor comunei Cosâmbești.				
REZULTATE OBȚINUTE	Scăderea riscului de îmbolnăvire la populația școlară, îmbunătățirea calității vieții, creșterea randamentului școlar și profesional.				
POTENȚIALI BENEFICIARI	- Elevii comunei Cosâmbești.				



5. AMENAJARE LOCURI DE JOACĂ					
SOLICITANT	PRIMĂRIA COMUNEI COSÂMBEȘTI, CONSILIUL LOCAL COSÂMBEȘTI				
VALOARE PROIECT	-				
STADIU PROIECT	IDEE	SF	PT	DE	EXECUȚIE
	X	-	-	-	-
SURSA DE FINANȚARE	BUGET DE STAT	BUGET LOCAL	FONDURI COMUNITARE	SURSE PRIVATE	
	FINANȚARE	COFINANȚARE	FINANȚARE	COFINANȚARE	
FONDUL DE FINANȚARE / AUTORITATEA DE MANAGEMENT	<ul style="list-style-type: none"> <li>- PJDL (PROGRAMUL JUDEȚEAN DE DEZVOLTARE LOCALĂ) / ASOCIAȚIA DE DEZVOLTARE INTERCOMUNITARĂ</li> <li>- MINISTERUL TINERETULUI ȘI SPORTULUI</li> <li>- MINISTERUL DEZVOLTĂRII, LUCRĂRILOR PUBLICE ȘI ADMINISTRAȚIEI</li> <li>- BUGET LOCAL</li> </ul>				
OBIECTIV GENERAL	Creșterea spațiilor de petrecere a timpului liber pe raza comunei Cosâmbești				
REZULTATE OBȚINUTE	Petrecerea timpului liber de către copii și tineri în spații deschise, special dotate și amenajate.				
POTENȚIALI BENEFICIARI	- Locuitorii comunei Cosâmbești și a altor persoane interesate.				





## CAPACITATE ADMINISTRATIVĂ

1	ACHIZIȚIONAREA DE UTILAJE, INCLUSIV PENTRU SERVICIUL SITUAȚIILOR DE URGENȚĂ
2	ADAPTAREA STRUCTURII ORGANIZATORICE
3	PROGRAME DE FORMARE PROFESIONALĂ A FUNCȚIONARILOR PUBLICI DIN PRIMĂRIE
4	ÎNFIINȚARE REȚEA WI-FI



1. ACHIZIȚIONAREA DE UTILAJE, INCLUSIV PENTRU SERVICIUL SITUAȚIILOR DE URGENȚĂ					
SOLICITANT	PRIMĂRIA COMUNEI COSÂMBEȘTI, CONSILIUL LOCAL COSÂMBEȘTI				
VALOARE PROIECT	-				
STADIU PROIECT	IDEE	SF	PT	DE	EXECUȚIE
	X	-	-	-	-
SURSA DE FINANȚARE	BUGET DE STAT	BUGET LOCAL	FONDURI COMUNITARE	SURSE PRIVATE	
	FINANȚARE	COFINANȚARE	FINANȚARE	COFINANȚARE	
FONDUL DE FINANȚARE / AUTORITATEA DE MANAGEMENT	<ul style="list-style-type: none"> <li>- PROGRAME NAȚIONALE</li> <li>- PNS (PLANUL NAȚIONAL STRATEGIC) PAC (POLITICA AGRICOLĂ COMUNĂ) post 2020 / MINISTERUL AGRICULTURII ȘI DEZVOLTĂRII RURALE</li> <li>- ASOCIAȚIA GAL DANUBIUS IALOMIȚA-BRĂILA</li> <li>- MINISTERUL DEZVOLTĂRII, LUCRĂRILOR PUBLICE ȘI ADMINISTRAȚIEI</li> <li>- PJD (PROGRAMUL JUDEȚEAN DE DEZVOLTARE LOCALĂ) / ASOCIAȚIA DE DEZVOLTARE INTERCOMUNITARĂ</li> </ul>				
OBIECTIV GENERAL	Creșterea gradului de intervenție în situații de urgență.				
REZULTATE OBȚINUTE	Achiziția de mașini și utilaje de intervenție; capacitate ridicată de răspuns în cazul producerii unor hazarde naturale sau antropice.				
POTENȚIALI BENEFICIARI	- Locuitorii comunei Cosâmbești și alte persoane.				

**2. ADAPTAREA STRUCTURII ORGANIZATORICE**

SOLICITANT	PRIMĂRIA COMUNEI COSÂMBEȘTI, CONSILIUL LOCAL COSÂMBEȘTI				
VALOARE PROIECT	-				
STADIU PROIECT	IDEE	SF	PT	DE	EXECUȚIE
	X	-	-	-	-
SURSA DE FINANȚARE	BUGET DE STAT	BUGET LOCAL	FONDURI COMUNITARE	SURSE PRIVATE	
	FINANȚARE	COFINANȚARE	FINANȚARE	COFINANȚARE	
FONDUL DE FINANȚARE / AUTORITATEA DE MANAGEMENT	<ul style="list-style-type: none"> <li>- PROGRAME NAȚIONALE</li> <li>- POCIDIF (PROGRAMUL OPERAȚIONAL CREȘTERE INTELIGENTĂ, DIGITALIZARE ȘI INSTRUMENTE FINANCIARE) / MINISTERUL INVESTIȚIILOR ȘI PROIECTELOR EUROPENE</li> <li>- PNRR (PLANUL NAȚIONAL DE REDRESARE ȘI REZILIENȚĂ) / MINISTERUL INVESTIȚIILOR ȘI PROIECTELOR EUROPENE</li> <li>- POEO (PROGRAMUL OPERAȚIONAL EDUCAȚIE ȘI OCUPARE) / MINISTERUL INVESTIȚIILOR ȘI PROIECTELOR EUROPENE</li> </ul>				
OBIECTIV GENERAL	Îmbunătățirea capacității administrative.				
REZULTATE OBȚINUTE	Adaptarea anuală a organigramei, a regulamentului de organizare și funcționare și adaptarea fișelor de post la nevoile și cerințele instituției, la schimbările legislative naționale și europene.				
POTENȚIALI BENEFICIARI	<ul style="list-style-type: none"> <li>- Locuitorii comunei Cosâmbești;</li> <li>- Angajații Primăriei.</li> </ul>				



3. PROGRAME DE FORMARE PROFESIONALĂ A FUNCȚIONARILOR PUBLICI DIN PRIMĂRIE					
SOLICITANT	PRIMĂRIA COMUNEI COSÂMBEȘTI, CONSILIUL LOCAL COSÂMBEȘTI				
VALOARE PROIECT	-				
STADIU PROIECT	IDEE	SF	PT	DE	EXECUȚIE
	X	-	-	-	-
SURSA DE FINANȚARE	BUGET DE STAT	BUGET LOCAL	FONDURI COMUNITARE	SURSE PRIVATE	
	FINANȚARE	COFINANȚARE	FINANȚARE	COFINANȚARE	
FONDUL DE FINANȚARE / AUTORITATEA DE MANAGEMENT	- PROGRAME NAȚIONALE - POEO (PROGRAMUL OPERAȚIONAL EDUCAȚIE ȘI SĂNĂTATE) / MINISTERUL INVESTIȚIILOR ȘI PROIECTELOR EUROPENE				
OBIECTIV GENERAL	Îmbunătățirea capacității administrative.				
REZULTATE OBȚINUTE	Realizarea unui studiu privind nevoia de formare profesională la nivelul administrației locale; Creșterea nivelului de pregătire profesională; stimulente materiale funcționarilor pentru participarea la cursurile de formare profesională.				
POTENȚIALI BENEFICIARI	<ul style="list-style-type: none"> <li>- Funcționarii publici din primăria comunei Cosâmbești;</li> <li>- Locuitorii comunei Cosâmbești.</li> </ul>				



4. ÎNFIINȚARE REȚEA WI-FI					
SOLICITANT	PRIMĂRIA COMUNEI COSÂMBEȘTI, CONSILIUL LOCAL COSÂMBEȘTI				
VALOARE PROIECT	-				
STADIU PROIECT	IDEE	SF	PT	DE	EXECUȚIE
	X	-	-	-	-
SURSA DE FINANȚARE	BUGET DE STAT	BUGET LOCAL	FONDURI COMUNITARE	SURSE PRIVATE	
	FINANȚARE	COFINANȚARE	FINANȚARE	COFINANȚARE	
FONDUL DE FINANȚARE / AUTORITATEA DE MANAGEMENT	<p>- PROGRAME DERULATE DE UE</p> <p>- POEO (PROGRAMUL OPERAȚIONAL EDUCAȚIE ȘI OCUPARE) / MINISTERUL INVESTIȚIILOR ȘI PROIECTELOR EUROPENE</p> <p>- BUGETUL LOCAL</p> <p>- POCID (PROGRAM OPERAȚIONAL CREȘTERE INTELIGENTĂ ȘI DIGITALIZARE) / MINISTERUL EDUCAȚIEI NAȚIONALE</p>				
OBIECTIV GENERAL	Creșterea gradului de civilizație a locuitorilor comunei prin acces gratuit la rețeaua de internet.				
REZULTATE OBȚINUTE	Îmbunătățirea gradului de informare a cetățenilor comunei, creșterea gradului de civilizație, atragerea de finanțari;				
POTENȚIALI BENEFICIARI	<ul style="list-style-type: none"> <li>- Locuitorii comunei Cosâmbești;</li> <li>- Angajații Primăriei.</li> </ul>				



## ECONOMIE

1	PROGRAME DE INFORMARE LEGATE DE OPORTUNITĂȚILE DE FINANȚARE ȘI STIMULENTE FISCALE
2	PROMOVAREA RESURSELOR ȘI A PRODUSELOR LOCALE



1. PROGRAME DE INFORMARE LEGATE DE OPORTUNITĂȚILE DE FINANȚARE ȘI STIMULENTE FISCALE					
SOLICITANT	PRIMĂRIA COMUNEI COSÂMBEȘTI, CONSILIUL LOCAL COSÂMBEȘTI				
VALOARE PROIECT	-				
STADIU PROIECT	IDEE	SF	PT	DE	EXECUȚIE
	X	-	-	-	-
SURSA DE FINANȚARE	BUGET DE STAT	BUGET LOCAL	FONDURI COMUNITARE	SURSE PRIVATE	
	FINANȚARE	COFINANȚARE	FINANȚARE	COFINANȚARE	
FONDUL DE FINANȚARE / AUTORITATEA DE MANAGEMENT	<ul style="list-style-type: none"> <li>- PROGRAME NAȚIONALE</li> <li>- MINISTERUL AGRICULTURII ȘI DEZVOLTĂRII RURALE</li> <li>- MINISTERUL DEZVOLTĂRII, LUCRĂRILOR PUBLICE ȘI ADMINISTRAȚIEI</li> <li>- BUGET LOCAL</li> <li>- POEO (PROGRAMUL OPERAȚIONAL EDUCAȚIE ȘI OCUPARE) / MINISTERUL INVESTIȚIILOR ȘI PROIECTELOR EUROPENE</li> </ul>				
OBIECTIV GENERAL	Informare și asistență pentru accesarea de fonduri europene.				
REZULTATE OBȚINUTE	Dezvoltarea economică a comunității; atragerea de fonduri nerambursabile; stabilizarea tinerilor; stoparea emigrației forței de muncă; creșterea nivelului de trai; creșterea veniturilor bugetare locale.				
POTENȚIALI BENEFICIARI	<ul style="list-style-type: none"> <li>- Locuitorii comunei Cosâmbești;</li> <li>- Firme și întreprinzători;</li> <li>- Alte persoane interesate.</li> </ul>				

**2. PROMOVAREA RESURSELOR ȘI A PRODUSELOR LOCALE**

SOLICITANT	PRIMĂRIA COMUNEI COSÂMBEȘTI, CONSILIUL LOCAL COSÂMBEȘTI				
VALOARE PROIECT	-				
STADIU PROIECT	IDEE	SF	PT	DE	EXECUȚIE
	X	-	-	-	-
SURSA DE FINANȚARE	BUGET DE STAT	BUGET LOCAL	FONDURI COMUNITARE	SURSE PRIVATE	
	FINANȚARE	COFINANȚARE	FINANȚARE	COFINANȚARE	
FONDUL DE FINANȚARE / AUTORITATEA DE MANAGEMENT	- PROGRAME NAȚIONALE - PNS (PLANUL NAȚIONAL STRATEGIC) PAC (POLITICA AGRICOLĂ COMUNĂ) post 2020 / MINISTERUL AGRICULTURII ȘI DEZVOLTĂRII RURALE				
OBIECTIV GENERAL	Creșterea vizibilității resurselor și produselor locale în vederea atragerii de investiții interne și externe.				
REZULTATE OBȚINUTE	Creșterea numărului de locuri de muncă; valorificarea potențialului natural și antropic local; creșterea veniturilor atât pentru firme, cât și pentru locuitori; creșterea veniturilor, din taxe și impozite, la bugetul local.				
POTENȚIALI BENEFICIARI	<ul style="list-style-type: none"> <li>- Locuitorii comunei Cosâmbești;</li> <li>- Firme și întreprinzători;</li> <li>- Potențiali întreprinzători;</li> <li>- Alte persoane interesate.</li> </ul>				





## AGRICULTURĂ

1	PROGRAME DE FORMARE PROFESIONALĂ PENTRU AGRICULTORI
2	CENTRU DE INFORMARE ȘI ASISTENȚĂ PENTRU AGRICULTORI
3	PROGRAME DE SPRIJINIRE A SECTORULUI ZOOTEHNIC



1. PROGRAME DE FORMARE PROFESIONALĂ PENTRU AGRICULTORI					
SOLICITANT	PRIMĂRIA COMUNEI COSÂMBEȘTI, CONSILIUL LOCAL COSÂMBEȘTI				
VALOARE PROIECT	-				
STADIU PROIECT	IDEE	SF	PT	DE	EXECUȚIE
	X	-	-	-	-
SURSA DE FINANȚARE	BUGET DE STAT	BUGET LOCAL	FONDURI COMUNITARE	SURSE PRIVATE	
	FINANȚARE	COFINANȚARE	FINANȚARE	COFINANȚARE	
FONDUL DE FINANȚARE / AUTORITATEA DE MANAGEMENT	- PROGRAME NAȚIONALE - PNS (PLANUL NAȚIONAL STRATEGIC) PAC (POLITICA AGRICOLĂ COMUNĂ) post 2020 / MINISTERUL AGRICULTURII ȘI DEZVOLTĂRII RURALE				
OBIECTIV GENERAL	Creșterea gradului de informare și instruire pentru agricultori.				
REZULTATE OBȚINUTE	Îmbunătățirea randamentului și a tehnologiilor folosite în agricultură; creșterea producției agricole; creșterea investițiilor agricole; valorificarea eficientă a producției agricole.				
POTENȚIALI BENEFICIARI	<ul style="list-style-type: none"> <li>- Fermieri;</li> <li>- Potențiali investitori în agricultură;</li> <li>- Întreprinzători în agricultură;</li> <li>- Alte persoane interesate.</li> </ul>				

**2. CENTRU DE INFORMARE ȘI ASISTENȚĂ PENTRU AGRICULTORI**

SOLICITANT	PRIMĂRIA COMUNEI COSÂMBEȘTI, CONSILIUL LOCAL COSÂMBEȘTI				
VALOARE PROIECT	-				
STADIU PROIECT	IDEE	SF	PT	DE	EXECUȚIE
	X	-	-	-	-
SURSA DE FINANȚARE	BUGET DE STAT	BUGET LOCAL	FONDURI COMUNITARE	SURSE PRIVATE	
	FINANȚARE	COFINANȚARE	FINANȚARE	COFINANȚARE	
FONDUL DE FINANȚARE / AUTORITATEA DE MANAGEMENT	<ul style="list-style-type: none"> <li>- PROGRAME NAȚIONALE</li> <li>- PNS (PLANUL NAȚIONAL STRATEGIC) PAC (POLITICA AGRICOLĂ COMUNĂ) post 2020 / MINISTERUL AGRICULTURII ȘI DEZVOLTĂRII RURALE</li> <li>- BUGETUL LOCAL</li> </ul>				
OBIECTIV GENERAL	Sprijinirea agricultorilor în vederea creșterii eficienței activității agricole.				
REZULTATE OBȚINUTE	Oferirea de suport și consultanță la un nivel înalt de calificare pentru fermieri, întreprinzători în agricultură, potențiali întreprinzători; creșterea numărului de locuri de muncă; valorificarea eficientă a producției agricole; accesarea de fonduri europene.				
POTENȚIALI BENEFICIARI	<ul style="list-style-type: none"> <li>- Fermieri;</li> <li>- Potențiali investitori în agricultură;</li> <li>- Întreprinzători în agricultură;</li> <li>- Alte persoane interesate.</li> </ul>				



3. PROGRAME DE SPRIJINIRE A SECTORULUI ZOOTEHNIC					
SOLICITANT	PRIMĂRIA COMUNEI COSÂMBEȘTI, CONSILIUL LOCAL COSÂMBEȘTI				
VALOARE PROIECT	-				
STADIU PROIECT	IDEE	SF	PT	DE	EXECUȚIE
	X	-	-	-	-
SURSA DE FINANȚARE	BUGET DE STAT	BUGET LOCAL	FONDURI COMUNITARE	SURSE PRIVATE	
	FINANȚARE	COFINANȚARE	FINANȚARE	COFINANȚARE	
FONDUL DE FINANȚARE / AUTORITATEA DE MANAGEMENT	<ul style="list-style-type: none"> <li>- PROGRAME NAȚIONALE</li> <li>- PNS (PLANUL NAȚIONAL STRATEGIC) PAC (POLITICA AGRICOLĂ COMUNĂ) post 2020 / MINISTERUL AGRICULTURII ȘI DEZVOLTĂRII RURALE</li> <li>- BUGETUL LOCAL</li> </ul>				
OBIECTIV GENERAL	Eficientizarea activității zootehnice.				
REZULTATE OBȚINUTE	Creșterea producției zootehnice; valorificarea eficientă a producției zootehnice; creșterea numărului locurilor de muncă; valorificarea eficientă a suprafețelor de fânețe și pășuni.				
POTENȚIALI BENEFICIARI	<ul style="list-style-type: none"> <li>- Fermieri;</li> <li>- Potențiali investitori în agricultură;</li> <li>- Întreprinzători în agricultură;</li> <li>- Alte persoane interesate.</li> </ul>				



## TURISM RURAL / AGROTURISM

1	PROMOVAREA TRADIȚIILOR ȘI A SĂRBĂTORILOR LOCALE
2	PARTICIPAREA LA TARGURI DE TURISM



1. PROMOVAREA TRADIȚIILOR ȘI A SĂRBĂTORILOR LOCALE					
SOLICITANT	PRIMĂRIA COMUNEI COSÂMBEȘTI, CONSILIUL LOCAL COSÂMBEȘTI				
VALOARE PROIECT	-				
STADIU PROIECT	IDEE	SF	PT	DE	EXECUȚIE
	X	-	-	-	-
SURSA DE FINANȚARE	BUGET DE STAT	BUGET LOCAL	FONDURI COMUNITARE	SURSE PRIVATE	
	FINANȚARE	COFINANȚARE	FINANȚARE	COFINANȚARE	
FONDUL DE FINANȚARE / AUTORITATEA DE MANAGEMENT	<ul style="list-style-type: none"> <li>- PROGRAME NAȚIONALE</li> <li>- PNS (PLANUL NAȚIONAL STRATEGIC) PAC (POLITICA AGRICOLĂ COMUNĂ) post 2020 / MINISTERUL AGRICULTURII ȘI DEZVOLTĂRII RURALE</li> <li>- BUGET LOCAL</li> </ul>				
OBIECTIV GENERAL	Valorificarea potențialului agroturistic cultural local.				
REZULTATE OBȚINUTE	Promovarea sărbătorilor locale; promovarea tradițiilor; înființarea și sprijinirea ansamblurilor folclorice; promovarea evenimentelor culturale;				
POTENȚIALI BENEFICIARI	<ul style="list-style-type: none"> <li>- Locuitorii comunei;</li> <li>- Fermieri;</li> <li>- Alte persoane interesate.</li> </ul>				

**2. PARTICIPAREA LA TARGURI DE TURISM**

SOLICITANT	PRIMĂRIA COMUNEI COSÂMBEȘTI, CONSILIUL LOCAL COSÂMBEȘTI				
VALOARE PROIECT	-				
STADIU PROIECT	IDEE	SF	PT	DE	EXECUȚIE
	X	-	-	-	-
SURSA DE FINANȚARE	BUGET DE STAT	BUGET LOCAL	FONDURI COMUNITARE	SURSE PRIVATE	
	FINANȚARE	COFINANȚARE	FINANȚARE	COFINANȚARE	
FONDUL DE FINANȚARE / AUTORITATEA DE MANAGEMENT	<ul style="list-style-type: none"> <li>- PROGRAME NAȚIONALE</li> <li>- PNS (PLANUL NAȚIONAL STRATEGIC) PAC (POLITICA AGRICOLĂ COMUNĂ) post 2020 / MINISTERUL AGRICULTURII ȘI DEZVOLTĂRII RURALE</li> <li>- BUGET LOCAL</li> </ul>				
OBIECTIV GENERAL	Promovarea comunei, a unităților de cazare, a potențialului turistic local.				
REZULTATE OBȚINUTE	Creșterea numărului de turiști, creșterea încasărilor din activitatea turistică, creșterea numărului unităților de cazare, creșterea numărului locurilor de muncă.				
POTENȚIALI BENEFICIARI	<ul style="list-style-type: none"> <li>- Locuitorii comunei;</li> <li>- Alte persoane interesate.</li> </ul>				



## CAPITOLUL XI

### CONCLUZII

Realizarea acestui document strategic permite comunității din comuna Cosâmbești conștientizarea situației actuale, riscurile care pot apărea în viitor cât și oportunitățile de care poate beneficia.

Strategia de dezvoltare locală pentru perioada 2021 – 2027 va folosi drept suport pentru dezvoltarea durabilă a comunei Cosâmbești care vizează creșterea calității vieții pentru toți cetățenii.

Dezvoltarea comunei nu reprezintă o sarcină doar pentru autoritatea publică locală ci ține și de implicarea activă a comunității. Autoritatea locală trebuie să își asume rolul de coordonator al procesului de transformare, eliminând riscurile și fructificând oportunitățile.

Implementarea Strategiei se va derula pe etape care vor fi organizate în funcție de resursele existente la momentul respectiv și de prioritățile locale. Validarea Strategiei se realizează prin participarea cetățenilor la deciziile administrative, aceasta având un caracter continuu.

În concluzie, strategia de dezvoltare locală este un document de planificare a dezvoltării Comunei Cosâmbești ce are la bază un proces circular și continuu pe toată perioada implementării sale ce analizează obiectiv situația actuală și stabilește direcțiile de dezvoltare pe care comunitatea locală ar trebui să le urmărească pentru o dezvoltare armonioasă din punct de vedere socio-economic.